

EJERCICIO DE DEVOLUCIÓN

PRIMER AÑO DE TRABAJO



observatorio nacional de paz



UNIÓN EUROPEA



observatorio nacional de paz



EJERCICIO DE DEVOLUCIÓN PRIMER AÑO DE TRABAJO

ONP
Observatorio Nacional de Paz







“Este documento se ha realizado con la ayuda financiera de la Comunidad Europea. El contenido de este documento es responsabilidad exclusiva del Observatorio Nacional de Paz y en modo alguno debe considerarse que refleja la posición de la Unión Europea”



Presentación

La presente cartilla recoge los documentos de devolución de las cuatro regiones de trabajo del Observatorio Nacional de Paz –ONP– : Suroccidente, Caribe, Nororiente y Centro. Hemos denominado devolución, al ejercicio de presentación, dirigido a las organizaciones sociales populares que han participado en este proceso de reflexión, de toda la información recogida durante el primer año de trabajo del ONP de manera organizada y sistematizada, con el fin de que su contenido sea revisado, ajustado y ponderado, en vías a que el análisis que se ha venido recogiendo, responda a la realidad de las organizaciones y guarde fidelidad con sus expresiones y manifestaciones.

Esta cartilla constituye un documento borrador de trabajo al que esperamos incorporar los comentarios y discusiones que planteen las organizaciones al momento de revisarlo, para construir una versión final que siga orientando nuestro análisis alrededor de los conflictos sociales territoriales, en el sentido de afinar y/o promover las propuestas de construcción de paz que plantean las organizaciones sociales como opción de transformación positiva de su propia realidad.

Agradecemos los invaluable aportes hechos por todas las organizaciones participantes de las cuatro regiones que hacen parte de este proceso, sin los cuales no hubiera sido posible construir este documento.

EJERCICIO DE DEVOLUCIÓN PRIMER AÑO DE TRABAJO

REGIÓN SUROCCIDENTE DEL ONP

Teniendo como horizonte de trabajo los elementos definidos en la estrategia metodológica del Observatorio Nacional de Paz –ONP– para el segundo año de trabajo, hemos construido la siguiente propuesta de análisis e interpretación sobre los conflictos y las dinámicas de la conflictividad socioterritorial que han sido destacados por las organizaciones sociales populares que han participado en éste proceso desde la región de suroccidente. Este documento recoge sintéticamente los elementos planteados en el hipertexto nacional y los hipertextos regionales, en las sistematizaciones regionales y general de las relatorías, documentos de análisis espacial y territorial y en la cartografía participativa construida por los participantes en los talleres. Además de estas fuentes, hemos cruzado y problematizado ciertos elementos a partir del Plan Nacional de Desarrollo, la Agenda de Competitividad, información de prensa y el acumulado del trabajo de las organizaciones que conforman el equipo de coordinación del ONP.

La delimitación de las zonas de trabajo en la Región de Suroccidente fue un proceso regido por el criterio de espacializar los conflictos de acuerdo a afinidades territoriales de tipo económico, geográfico o cultural. Fueron centrales sin embargo, los ejercicios de identificación de las zonas de trabajo propuestas por las organizaciones sociales populares que participaron en los talleres. Para el caso de Cauca y Nariño, al existir similitudes compartidas en lo que denominaremos corredores biológicos, los dos departamentos se trabajan con relación a su proximidad al Océano Pacífico. Por otro lado, se delimitaron como zonas de trabajo para los fines de este documento la cordillera Occidental, el Nudo de los Pastos donde se separan la cordillera Occidental y Central, y el Macizo Colombiano (estrella fluvial que cubre cinco departamentos Cauca, Caquetá, Nariño, Putumayo, Huila y Tolima).

Respecto al Putumayo, se conserva la división territorial por la que históricamente se le ha conocido, delimitación sujeta a la importancia que el río Putumayo adopta alrededor de la configuración política, económica, social y cultural del departamento. En este sentido, el Alto Putumayo es producto del nacimiento del río con el mismo nombre en la zona de San Francisco que también hace parte del corredor del Nudo de los Pastos, pasando por el Medio Putumayo donde se entrelaza con su principal afluente, el río Guamuez, hasta buscar su cauce con el río Amazonas en la zona del Bajo Putumayo, donde se halla el municipio de San Miguel.

De acuerdo a lo anterior, la devolución se ha organizado de acuerdo a las siguientes zonas de trabajo: i) Costa Pacífica y Norte del Cauca, ii) Cordillera, iii) Macizo Colombiano, iv) Nudo de los Pastos, v) Caquetá-Región Norte, vi) Caquetá-Región centro, vii) Caquetá-Región Sur, viii) Alto Putumayo, ix) Medio Putumayo y x) Bajo Putumayo.

La multiplicidad de conflictos reconocidos por los sectores sociales populares ha sido sistematizada bajo los siguientes articuladores a saber: Conflictos por tierras, hidrocarburos, Conflicto y actores armados, Narcotráfico y cultivos de uso ilícito, Minería, Conflictos asociados a la violencia y el comercio sexual, Desplazamiento forzado e Infraestructura.

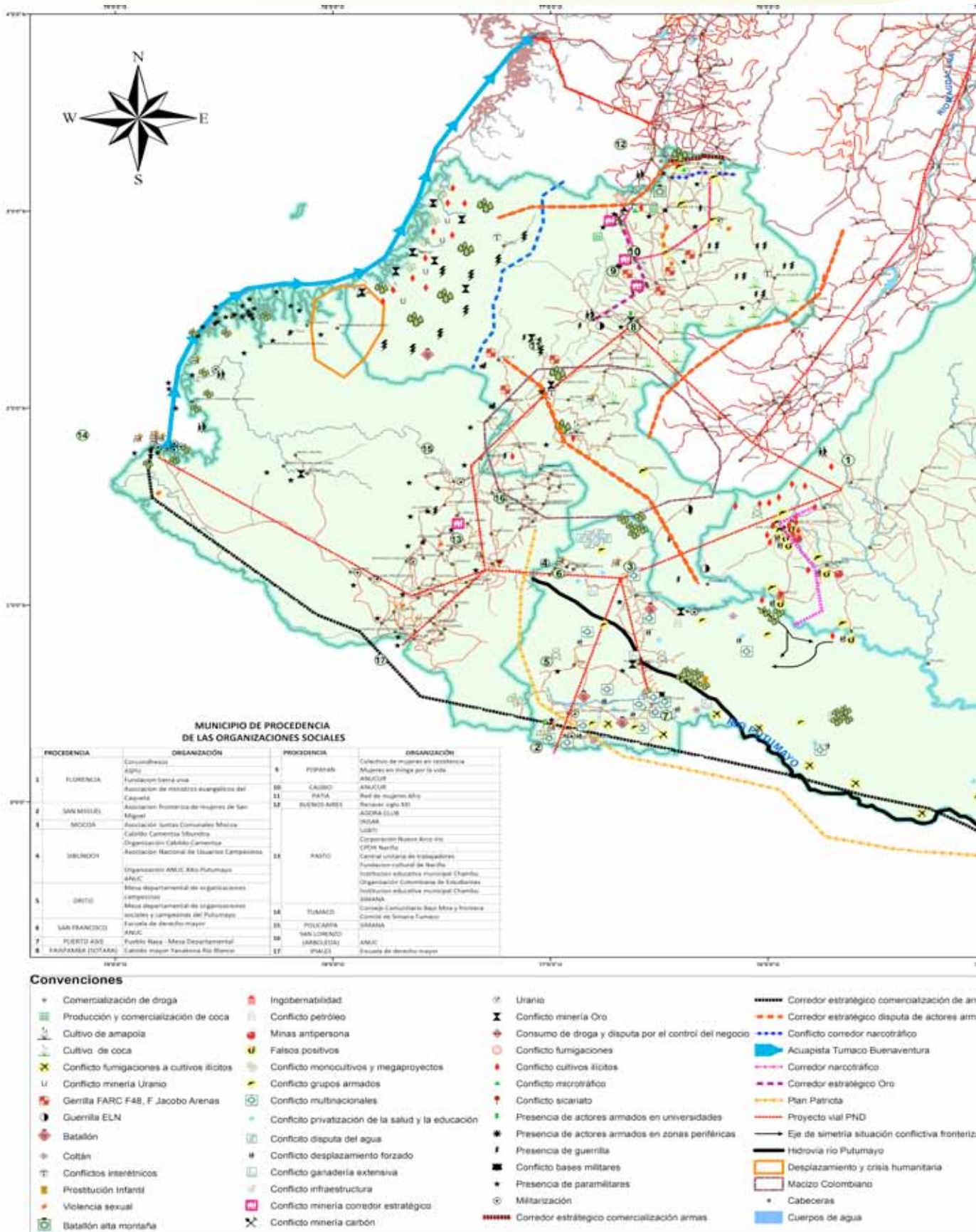
Las interpretaciones que se recogen en estos ejes buscan reflejar las voces de los actores sociales populares, sus prácticas y estrategias, así como el horizonte de sentido que define sus proyectos sociales. Por tal razón, en cada uno de los ejes se encontrarán elementos textuales que posibilitan la caracterización de los actores sociales populares, su comprensión de los conflictos, las lógicas de resistencias que impulsan y las propuestas alternativas que defienden.

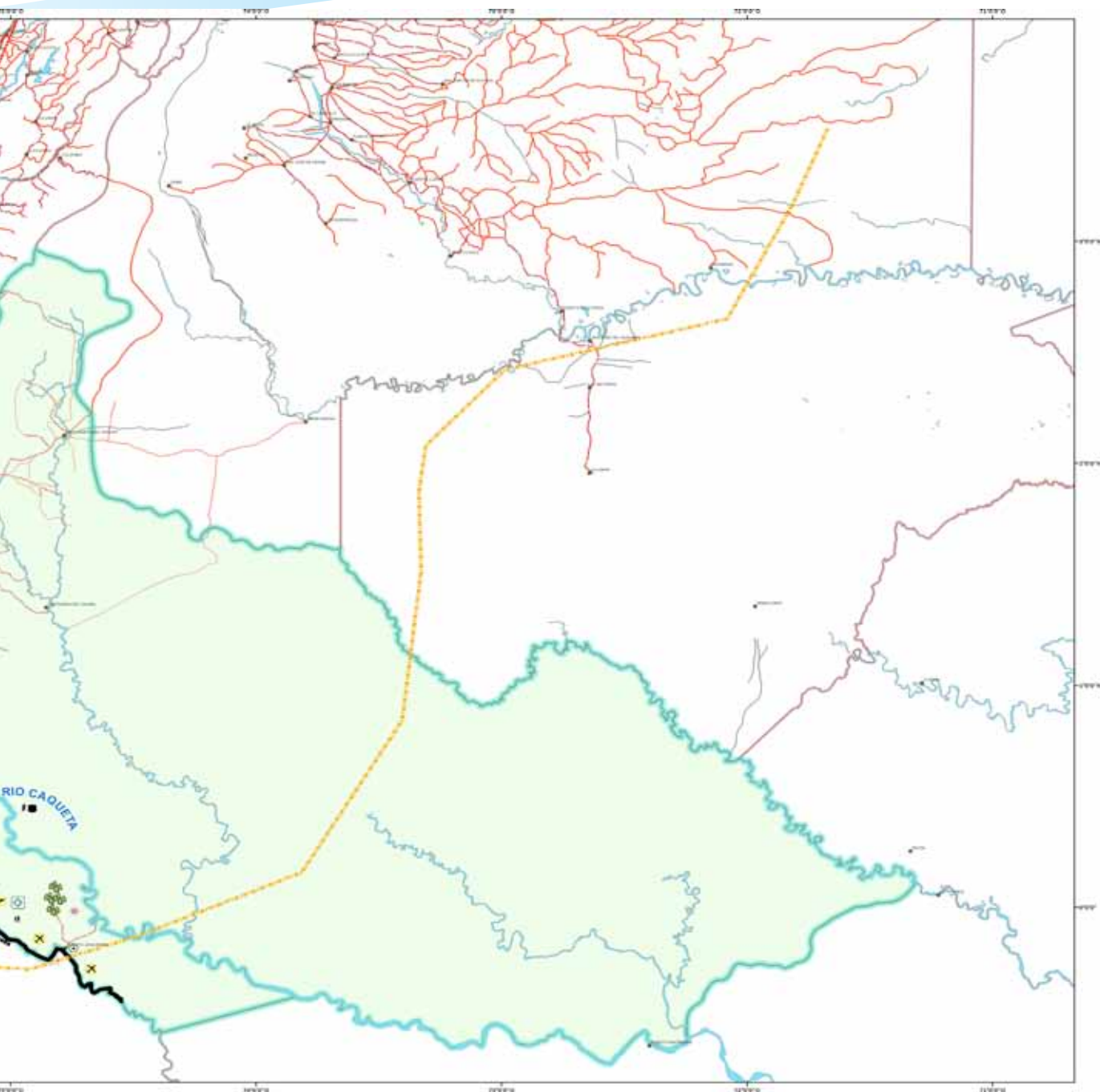
Es necesario resaltar que el ejercicio aquí presentado tiene como eje de análisis y problematización los elementos propuestos por el enfoque diferencial de género; lo cual permite identificar y tener en cuenta las necesidades, intereses y oportunidades de los diversos grupos poblacionales que han sido tradicionalmente excluidos, e interceptar categorías como género, etnia, edad, vínculos con el conflicto armado interno (desplazados, desmovilizados, reinsertados) y su relación con procesos locales, regionales y globales.

De igual manera, este ejercicio ha sido construido a partir de las herramientas ofrecidas por el análisis espacial y territorial. De tal suerte que, cada una de las interpretaciones que aquí se recogen, se expresan en los mapas que soportan el Sistema de Información Georreferenciada Participativa SIGP. Para el ONP esta mirada espacial y territorial cobra un lugar fundamental, ya que permite construir análisis de los conflictos y las conflictividades socio-territoriales, atendiendo a las especificidades y singularidades de las diversas regiones del país.

El siguiente mapa visualiza los conflictos sociales territoriales identificados y caracterizados por las organizaciones sociales populares que hasta ahora han participado en el proceso del ONP. Conflictos que son el soporte para la construcción de este ejercicio de devolución:

A partir de los elementos planteados sobre la importancia de la herramienta cartográfica para el análisis social y teniendo como marco de referencia los ejes propuestos en el hipertexto nacional, y ya enunciados en los párrafos iniciales de este documento, a continuación presentamos las interpretaciones, análisis y problema-





- mas, narcotráfico
- ados
- CAMINO
- CARRET
- CPAV
- CSINP
- FERRO
- XCARRET
- XCPAV
- XCSINP
- DEPARTAMENTOS

**Mapa de Conflictos
según Percepciones de las
Organizaciones Sociales Populares
Región Suroccidente
SIGP-ONP**

Fuente IGAC

0 15 30 60 90 120

Kilometros



tizaciones que se han construido desde el Equipo de Coordinación del ONP. Desde el punto de vista metodológico y en aras de respetar las interpretaciones, miradas y sentires de las organizaciones sociales populares, hemos considerado pertinente presentar los hallazgos desde dos miradas diferentes. La primera, que hemos denominado Interpretación 1 (I1), pretende recoger las enunciaciones y narraciones hechas por las organizaciones sociales populares de la manera más fiel posible a la realidad, bajo un ejercicio de sistematización de las relatorías de los talleres que realizó el equipo de coordinación del ONP en aras de permitir una lectura organizada. Y la Interpretación 2 (I2), que expone algunas problematizaciones, preguntas, elaboraciones y análisis realizados por el equipo de coordinación del ONP a partir de la Interpretación 1 y que esperan contribuir a debatir, profundizar y complejizar los análisis. (I2).

Interpretación 1 (I1).

Recoge el material de trabajo producido por las organizaciones sociales populares en los talleres de manera sistematizada, de acuerdo al trabajo de depuración y organización que hizo el equipo de coordinación del ONP.

Interpretación 2 (I2).

Expresa los análisis, interpretaciones y problematizaciones elaborados por el equipo de coordinación del ONP a partir de las percepciones de los líderes y lideresas populares contenidas en la Interpretación I1.

LAS MIRADAS TERRITORIALES Y LOS CONFLICTOS SOCIO TERRITORIALES EN LAS SUBREGIONES DEL SUROCCIDENTE (Interpretación I1)

Como se señaló anteriormente, la devolución se ha organizado de acuerdo a los diez territorios en los que el ONP ha desarrollado su trabajo en la región Suroccidente i) Costa Pacífica y Norte del Cauca, ii) Cordillera, iii) Macizo Colombiano, iv) Nudo de los Pastos, v) Caquetá-Región Norte, vi) Caquetá-Región centro, vii) Caquetá-Región Sur, viii) Alto Putumayo, ix) Medio Putumayo, x) Bajo Putumayo. Cada una de estas regiones se ha caracterizado atendiendo a tres elementos clave: una breve descripción del territorio, los procesos organizativos populares hasta ahora identificados, y los conflictos territoriales caracterizados durante el primer año de trabajo del ONP. A continuación presentamos la Interpretación 1 (I1), de cada una de dichas subregiones.

I. Zona de trabajo No. 1: Costa Pacífica y Norte del Cauca

1.1. Zona de trabajo

Esta subregión abarca los siguientes municipios: Guapí, Timbiquí, López de Micay, Buenos Aires y Suárez en el Departamento del Cauca. También incluye los municipios de Tumaco, Roberto Payán, Magüí Payán, Barbacoas, Ricaurte, Mosquera, Olaya Herrera, Francisco Pizarro, Santa Barbará, El Charco y La Tola del Departamento de Nariño.

1.2. Procesos organizativos

• Organizaciones de mujeres:

-Asociación de lideresas del Pacífico Nariñense –Asodinar-: está conformada por mujeres afrodescendientes que trabajan el tema de los derechos humanos y la soberanía alimentaria. Han realizado procesos de formulación de política pública con enfoque de género, de fortalecimiento político-organizativo con las organizaciones sociales de base y han formulado proyectos productivos de soberanía alimentaria.

“Organización en donde alrededor de 180 organizaciones de mujeres están trabajando, organizándose primero en el tema de Derechos Humanos, segundo en la construcción de políticas públicas para su municipio y trabajando paralelamente en la construcción de oportunidades socioeconómicas, que permitan superar los niveles de pobreza, miseria que viven las mujeres y que viven las comunidades en Tumaco. Tumaco es un espacio bastante golpeado en el tema económico con todo lo que ha ocurrido y ya sabemos que tuvo unas épocas de bonanza y ahora tiene una época muy difícil. Y las mujeres tienen que rescatar ese sitio que tenían anteriormente, tienen que superar primero haber perdido a los hombres de sus casas, segundo salvar a sus hijos y tercero hacer para ellas un propósito de vida” (Sistematización de relatorías región Suroccidente realizada por La Gotera).

-Escuela de formación en Equidad de Género y Desarrollo Local y Regional (Tumaco): esta organización ha realizado procesos de formulación de política pública con enfoque de género, de fortalecimiento organizativo de organizaciones sociales de mujeres y de capacitación a las mujeres en temáticas referentes a derechos de las mujeres, prevención de la violencia de género, participación política e inclusión. Trabaja en los municipios de Tumaco, El Charco, La Tola y Olaya Herrera.

“(…) basándonos en temas como la violencia contra las mujeres, hemos ido rescatando la memoria de lo que ha ido pasando frente al tema, y son trabajos bastante significativos por el material que hemos estado recogiendo, identificando la problemática de las mujeres en la parte social. Ellas han reconocido el problema de la prostitución, los embarazos en adolescentes, la promiscuidad, el incesto... problemáticas muy fuertes que dentro del trabajo que se quiere hacer, es también fortalecerlas para hacer incidencia política”. (Sistematización de relatorías región Suroccidente realizada por La Gotera).

• **Organizaciones de víctimas:**

- La Fundación Renacer XXI lucha por el reconocimiento de los derechos de las víctimas teniendo como eje central la verdad, justicia y reparación. La fundación nace el 25 de febrero de 2007 en el Corregimiento de Timba en el municipio de Buenos Aires, actualmente está conformada por afrodescendientes e indígenas del municipio de Buenos Aires, Norte del Cauca y Sur del Valle.

• **Organizaciones afrodescendientes:**

- Consejo Comunitario Alto y Bajo Mira y Frontera (Tumaco): su trabajo gira en torno a la defensa del territorio y de los derechos humanos de la población afrodescendiente, desde estos ejes de trabajo se encarga de denunciar y visibilizar las situaciones de conflicto en territorios afro descendientes de la Costa Pacífica Nariñense, lucha por la titulación de tierras en territorios

afrodescendientes y promueve la exigibilidad de los derechos colectivos a la consulta previa.

“(...) Están haciendo una lucha de David y Goliat frente a Palmerías, las cuales no quieren devolver 800 hectáreas que tiene, y que ha hecho todo lo posible por no devolver y no obedecer, lo que hasta la Corte Constitucional les dijo que tenían que hacer, devolver territorios porque esos los adquirieron de mala fe” (Sistematización de relatorías región Suroccidente realizada por La Gotera).

- Coordinación Regional del Pacífico (Municipio Olaya Herrera): sus ejes de trabajo son el área de los derechos humanos y el fortalecimiento organizativo de comunidades afrodescendientes e indígenas. En este marco, promueven la visibilización de derechos económicos, sociales y culturales, buscan posicionar los planes de vida y de gestión gubernamental y trabajan por el fortalecimiento de organizaciones afro descendientes e indígenas.

- Proceso de Comunidades Negras –PCN- (Tumaco): Sus logros de trabajo han sido: dinamizar, reivindicar y actuar en pro de la identidad, autonomía y derechos de las comunidades negras del Pacífico Nariñense; buscar la participación en el proceso de constituyente nacional y ley 70 de 1993; impulsar programas de etnoeducación y etnodesarrollo y luchar por el fortalecimiento de las autoridades étnico-territoriales a partir del acompañamiento de los Consejos Comunitarios del Pacífico Nariñense.

- Red de Consejos Comunitarios –Recompas- reúne quince Consejos Comunitarios de los municipios Francisco Pizarro y Tumaco. Se consolida alrededor de la defensa del territorio y los derechos humanos, desarrollando procesos de denuncia y visibilización de situaciones de conflicto en territorios protegidos por la ley 70 de 1993, la lucha por la titulación de tierras y la exigibilidad de derechos colectivos a la consulta previa.

- Consejos comunitarios ASOCODECNAR, COTNICOD y ASODICNAR en Tumaco.

• **Organizaciones sindicales:**

- La única organización sindical participante de esta subregión es el Sindicato del Magisterio de Nariño –Simana- (sede Tumaco) conformada por docentes que trabajan por la defensa del derecho al trabajo, la educación y el respeto a la vida, por medio del acompañamiento a distintos sectores en la reivindicación de sus derechos.


1.3. Conflictos identificados



Minería

En Buenos Aires, Suárez, Tumaco, Barbacoas y Santa Bárbara se identifican conflictos alrededor de la explotación de oro.

“La extracción minera en el municipio de Barbacoas y Santa Bárbara Iscuandé, que es el otro daño que nos están haciendo ahora con megaproyectos, además de una manera inconsulta. Es durísimo lo que está ocurriendo en todo el pie de monte costero: Barbacoas, Roberto Payán y Magüí. Y para el caso de Santa Bárbara de Iscuandé, es mucho el ingreso de retroexcavadoras que están destruyendo sin ningún tipo de cuidado todo el territorio. Y están explotando oro, todos andan buscando oro” (Sistematización re-
latorias región Suroccidente realizada por La Gotera).



Hidrocarburos

En Buenos Aires y Tumaco se identifican conflictos alrededor de la explotación de hidrocarburos.



Conflicto y actores armados

Se identifican procesos de confrontación armada en el municipio de Buenos Aires, relacionados con el corredor estratégico hacia el río Naya.

En Suárez se identifican procesos de criminalización, amenaza y persecución a líderes.

Se señala la presencia de grupos neoparamilitares en los municipios de Buenos Aires y Suárez así como la ocurrencia de varias masacres en ambos municipios. En Tumaco, Roberto Payán, Barbacoas, Mosquera, Olaya Herrera, Francisco Pizarro, Santa Bárbara, El Charco y La Tola. Se identifica también la presencia de grupos neoparamilitares.

“(...) Por ejemplo, los niños en Buenos Aires jugaban al escondite, después de la incursión paramilitar los niños juegan al pistolero. Hace 15 días yo veía que había un reten de la policía y había un poco de niños que hacían pag! pag! pag! en medio de los policías... los niños hoy en día solo juegan a la guerra. En Timba ya habían formado unas banditas y todas las noches se enfrentaban todos niños, eran como 50 y todas las noches salían a enfrentarse al parque, primero empiezan con el palito, luego se dan piedra y nadie dice nada”. Mujer afro, Asociación de Víctimas Renacer XXI. Buenos Aires – Cauca. Relatoría taller local Cauca, Octubre 2010

“(...) El compañero hablaba sobre la cultura, Buenos Aires es un municipio que es 90%, igual lo de los rituales mortuorios, los del velorio, la novena... todo eso se rompió porque hay mucha gente hasta hoy no ha podido ser enterrada, hubo mucha desaparición forzada; entonces la familia aun no siquiera tiene el cuerpo para enterrarlo”. Mujer Afro, Asociación de Víctimas Renacer XXI. Buenos Aires – Cauca. Relatoría taller Cauca, Octubre 2010.

“(...) Hay que tener en cuenta que el Ejército y la policía estén violando el Derecho Internacional Humanitario, metiéndose en los colegios, en medio de las comunidades, los niños quieren ser policías y quieren ser soldados”. Mujer Afro, Asociación de Víctimas Renacer XXI. Buenos Aires – Cauca. Relatoría taller local Cauca, Octubre 2010

“(...) El conflicto también rompe los lazos no solo de la familia sino también de la amistad y de confianza en la comunidad. También muchos de nuestros jóvenes fueron reclutados por los paramilitares, así como por el Ejército o por la guerrilla, entonces como eran las mismas personas de la comunidad que estaban cargados de armas... uno ya se sienta y no sabe con quien es que se está hablando”. Mujer afro. Asociación de Víctimas Renacer XXI. Buenos Aires – Cauca. Relatoría taller local Cauca, Octubre 2010.

“(...)El río que es históricamente un referente, por ejemplo, en el río Cauca a la gente se le erizaba la piel porque ahí los paramilitares empezaron a tirar cadáveres, entonces lo que antes significaba la diversión, vamos a hacernos la comelona, la pucha, el domingo de baño, ahora empezó a significar terror y nadie quiere pasar por el río. Pasar por el puente era una cosa aterradora, porque paraban la chiva, bajaban a la gente y la tiraban al río”. Mujer afro, Asociación Renacer XXI. Buenos Aires - Cauca. Relatoría taller local Cauca, Octubre 2010.

Tumaco es considerado como parte de un corredor de comercialización de armas procedente del Bajo Putumayo y el Bajo Nariño. Para el caso de Tumaco: "Los jóvenes tienen dos caminos: se ponen a trabajar como mototaxistas o se enlistan en esos grupos. Y es que esas bandas criminales vieron en Tumaco una fortaleza natural inmejorable: Espesa selva, cientos de ríos con salida directa al mar y un tramo del oleoducto de Ecopetrol, que continuamente ordeñan para abastecerse de insumos"(Sistematización de relatorías región Suroccidente realizada por La Gotera).

Procesos de militarización en Guapí y Barbacoas, y de infraestructura militar y procesos de militarización en Tumaco.

“(...) En ciertas poblaciones hay lugares donde restringen el paso, hay letreros donde dice: “prohibido ingresar, tal vez se puede ingresar, pero salir ya no; todo eso se ha creado a partir de esa cultura del dinero fácil y el conflicto armado, bueno aunque yo no lo llamaría dinero fácil, es mejor decir el dinero ilícito”. Hombre Afro. Coordinación Regional del Pacífico. Olaya Herrera-Nariño. Relatoría taller local Nariño. Noviembre 2010.

Narcotráfico, cultivos de uso ilícito y fumigaciones

Se identifica la presencia de cultivos de uso ilícito en Suárez y Buenos Aires. En este último municipio se identifican también conflictos generados por las fumigaciones. *“El gobierno ha incumplido con los acuerdos de no hacer fumigaciones aéreas, a fin de comenzar con la erradicación manual de la hoja de coca. Sin embargo las avionetas con glifosato hacen presencia y fumigan tanto los cultivos de uso ilícito como los cultivos de pan coger. Al verse afectada la soberanía alimentaria de las comunidades y como forma de resistencia al Plan Colombia, la población continua con la siembra de coca. En Buenos Aires murieron 12 niños al haber consumido agua que estaba contaminada de glifosato”* (Sistematización relatorías región Suroccidente realizada por La Gotera).

Los municipios de Buenos Aires, Suárez y Barbacoas son señalados como municipios en disputa en el marco del establecimiento de corredores para la comercialización de narcóticos.

En Tumaco y Barbacoas se señalan igualmente conflictos asociados con las fumigaciones.

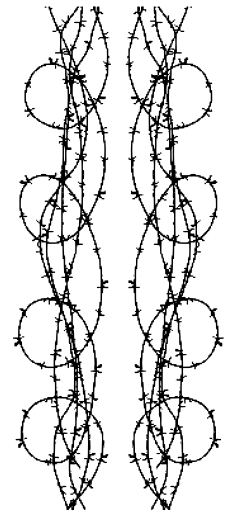
El narcotráfico es identificado como fuente permanente de conflictos en Barbacoas, Ricaurte, El Charco y Tumaco. Este último municipio es considerado parte de un corredor de comercialización de narcóticos procedente del Bajo Putumayo y el Bajo Nariño.

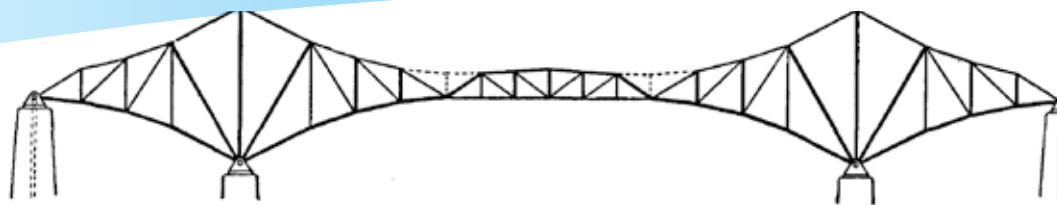
Conflictos por tierras y conflictos interétnicos por tierras

Conflicto interétnico en Buenos Aires: A causa de la masacre del Nilo, el gobierno indemniza a las víctimas por una orden de la Corte Interamericana de Derechos Humanos entregando fincas que históricamente han pertenecido a las comunidades afro. El Incoder con conocimiento de la existencia de consejos comunitarios en la zona, adjudica en el norte del Cauca, las fincas Corcovado y San Rafael para hacer dichas indemnizaciones. La finca el Corcovado fue otorgada a los indígenas, teniendo de precedente que está ubicada en el corregimiento de El Hacha, territorio netamente afro. Así mismo, el Corcovado pertenecía a un primo del ex gobernador del Cauca Juan José Chávez, involucrado en el escándalo de la para política. La finca sirvió de refugio a los paramilitares cuando llegaron al municipio de Buenos Aires. Desde ahí planean todas las operaciones para asesinar a la población civil. (Sistematización relatorías región Suroccidente realizada por La Gotera. Pág. 60)

Conflicto interétnico en López de Micay: Existe un consejo comunitario trabajando por la titulación colectiva de las tierras. El problema para la adjudicación de las tierras radica en que esas tierras pertenecían a la Universidad del Cauca. El gobierno le otorga esas tierras a la universidad ignorando la presencia de comunidades afro en la zona. Sin embargo hace poco salió un fallo a favor de la población afro, reconociendo la posición ancestral de las tierras. (Sistematización relatorías región Suroccidente realizada por La Gotera. Pág. 61)

Se identifican conflictos por tierras en Guapí, Tumaco, Barbacoas y Santa Bárbara asociados con la extensión de monocultivos. En Tumaco: *“La palma aceitera nos ha robado 80.000 (¿?) hectáreas y hasta ahora no hemos podido recuperarlas, porque con la pérdida que hubo a raíz de la pudrición del cogollo, que fue un daño grandísimo que tuvo la palma, ya no se puede recuperar la tierra para poder sembrar otras cosas. En Tumaco es principalmente donde se siembra la palma aceitera”* (Sistematización relatorías región Suroccidente realizada por La Gotera).





Infraestructura

En el municipio de Buenos Aires se identifican conflictos asociados con la construcción de infraestructura energética.

En los municipios de Tumaco varios proyectos viales previstos en Plan Nacional de Desarrollo son identificados como fuente de conflictos (proyecto vial Puerto Asís-Mocoa-Tumaco).

Se identifican también conflictos alrededor del megaproyecto que busca interconectar el puerto de Tumaco en Nariño, con el puerto de Buenaventura en el Valle del Cauca, por medio de una acuapista. *“Es una idea que surge de unir Tumaco con Buenaventura. No hacer un viaje como se hace, en un barco desde Buenaventura hasta Tumaco que dura alrededor de 16 a 24 horas. Con la Acuapista lo que se hace es cortar camino por los esteros, cortando el Manglar y haciendo más fácil el acceso desde Tumaco hasta Buenaventura, dicen los que saben que quedaría un promedio casi de 6 a 8 horas, en una lancha rápida de Tumaco hasta Buenaventura. Quién la va a utilizar, no van a ser precisamente las comunidades. Es un proceso en donde cortar el Manglar es una posibilidad para hacer más grande el paso, y entonces poder hacer una especie de transporte. ¿Qué nos duele?, que si se corta el Manglar se corta la vida, como ocurrió con el Canal Naranjo, eso fue hace más de 30 años, en los años 70 al señor Naranjo se le ocurrió que en lugar de tener que ir a dar la vuelta para sacar la madera al río Santianga y salir del Patía, hizo un corte de un metro con cincuenta (1.50cm), para sacar las trozas de madera. Pero qué ocurrió, que el agua empezó a deteriorar rápidamente y se unieron los dos ríos, la gente le llama ahora el Patianga, pero además de eso, se generó tal destrucción que se acabó gran parte del municipio de Olaya, de la cabecera municipal, acompañado eso a la destrucción de todo el Manglar de agua dulce que había y del Manglar de agua salada. Entonces el daño ecológico que generó el canal Naranjo, va a quedar pequeño en comparación con lo que va a hacer la famosa Acuapista, que es un proceso que no lo hacemos los nariñenses, lo están haciendo con capitales internacionales y capital del Valle del Cauca”* (Sistematización relatorías región Suroccidente realizada por La Gotera).



Comercio sexual infantil

En Tumaco se señalan conflictos y problemas asociados a la explotación sexual infantil. *“Podemos afirmar que en la Costa Pacífica, los militares y extranjeros pertenecientes a la base militar de Tumaco, están explotando sexualmente a la población infantil. Para las madres es normal, siempre y cuando su hija tenga un hijo con una persona extranjera, para ellas es bueno. Las niñas se convierten en una fuente de dinero, las llevan a los hoteles donde se instalan los extranjeros, la niña llega con plata y se tiene conocimiento de su proveniencia. La gente sabe como son las lógicas, pero como de alguna forma, mejoran los ingresos de las familias, nadie dice nada. Eso afecta la dinámica de las familias, la dinámica sociocultural. El extranjero interviene en los contextos culturales, porque ya empieza a ver con que niña se mete, le da plata, se lavan las manos y nadie dice nada”* (Sistematización relatorías región Suroccidente realizada por La Gotera).



Desplazamiento

En los municipios de Guapí, Olaya Herrera, Santa Bárbara y El Charco son ubicados eventos de desplazamiento forzado.

II. Zona de trabajo No. 2: Cordillera

2.1. Zona de trabajo

Esta zona está integrada por los municipios de Argelia, Balboa, El Tambo, Patía, Miranda, Puerto Tejada, Corinto, Caloto, Toribio, Jambaló, Caldonó, Piendamó, Morales, Santander de Quilichao, Cajibío, Villa Rica y Padilla en el Departamento del Cauca. También hacen parte los municipios de Leiva, El Rosario, Policarpa, Los Andes, Cumbitara, La Llanada, Samaniego y Santa Cruz, pertenecientes todos al Departamento de Nariño.

2.2. Procesos organizativos

• Organizaciones de mujeres:

Consejo comunitario de mujeres afro y organizaciones de mujeres de Puerto Tejada – Concmujer- trabajan en la zona rural y urbana de este municipio por la exigibilidad de los derechos de las mujeres.

• Organizaciones de afrodescendientes:

Unión de Organizaciones Afro del departamento del Cauca –Uafro-.

• Organización sindical:

La única organización sindical participante de esta subregión es el Sindicato del Magisterio de Nariño –Simana- (sede Policarpa) conformada por docentes que trabajan por la defensa del derecho al trabajo, la educación y el respeto a la vida, por medio del acompañamiento a distintos sectores en la reivindicación de sus derechos.

• Organizaciones campesinas:

- Asociación Nacional de Usuarios Campesinos Unidad y Reconstrucción –Anuc-ur. Trabaja en los municipios de Popayán y Cajibío. En este último municipio se trabaja en el Corregimiento El Carmelo en las veredas San José y Michinchal; y en el corregimiento de la Pedregosa y sus veredas las Casitas, la Pedregosa, Bella Vista, la Palma, Aurelia, la Granja.
- Comunidades campesinas Policarpa: su eje de trabajo es la soberanía alimentaria, está conformada por comunidades campesinas que han adelantado procesos como la confor-

mación y fortalecimiento de grupos juveniles y centros focales afectados por el conflicto armado y el narcotráfico para que se beneficien de proyectos productivos y programas técnicos, en convenio con el SENA, y para que mejoren las fuentes de ingresos de las familias del sector.


• **Organizaciones de Derechos Humanos**

- Comité de Derechos Humanos de la Montaña (Samaniego)
- La Fundación Estanislao Zuleta: está conformada por miembros de la sociedad civil, trabaja por la exigibilidad de los derechos humanos y el fortalecimiento político-organizativo de las organizaciones. Ha trabajado el fortalecimiento político organizativo por medio de la realización de foros políticos, también ha puesto en marcha un proyecto de educación con el objetivo de sensibilizar sobre la preservación y cuidado del medio ambiente y ha trabajado en programas de prevención y sensibilización sobre el tema de minas antipersonales y el reclutamiento forzado.

2.3. Conflictos identificados



Minería
En los municipios de El Tambo, Morales y Cajibío se identifican conflictos alrededor de la explotación de oro.
Morales también es considerado como parte de un corredor minero (Tambo-Morales-Cajibío-Suárez). En
Patía se identifican conflictos alrededor de la explotación de carbón.
<i>“Multinacional Quedada que va a explotar las minas de oro entre Guachaves y Piedrancha. A los indígenas no le están haciendo el debido proceso con la consulta previa, los indígenas pelean por la defensa de los territorios, que ha causado amenazas generalizadas, asesinatos y desplazamientos. De tal manera, se evidencia el desplazamiento de la población civil en los municipios de Ricaurte, Mallama y los 21 municipios del departamento (Guachaves, pasa por Samaniego, la Llanada, Sotomayor, Cumbitara, Policarpa, el Rosario, Leiva y regresa por el centro, por mencionar algunos) los que están en la mira del gran proyecto minero que tiene el gobierno nacional para explotación de oro a cielo abierto”</i> (Sistematización relatorías región Suroccidente realizada por La Gotera).



Hidrocarburos
En Puerto Tejada se identifican conflictos alrededor de la explotación de hidrocarburos.



Conflicto y actores armados

En Morales se señala la presencia de las FARC. *“La presencia de actores armados en el departamento del Cauca está distribuida de la siguiente forma: en el municipio del Tambo hay presencia del ELN. En la zona centro (Cajibío, Morales, Piendamó) la presencia del frente Jacobo Arenas de las FARC, y más al oriente con del frente 48 de las FARC. En la bota caucana con la presencia del ELN y en los municipios de Argelia, Balboa, el Patía con el frente 8 de las FARC”.* (Sistematización relatorías región Suroccidente realizada por La Gotera).

El municipio de Miranda es reconocido como parte de un corredor de comercialización de armas (que conecta con Puerto Tejada).

En Puerto Tejada, Corinto, Caloto, Toribio, Caldono se registran confrontaciones armadas

Se señala la presencia de la guerrilla en los municipios de Argelia, Balboa, Patía, Cajibío y Samaniego. En El Tambo se identifica la presencia del ELN.

En los municipios de Argelia, Balboa, El Tambo, Patía, Puerto Tejada, Corinto, Caloto, Toribio, Jambaló, Morales, Santander de Quilichao, Leiva, El Rosario, Policarpa, Los Andes, Cumbitara, La Llanada y Samaniego se identifica la presencia de grupos neoparamilitares.

Construcción de infraestructura militar y procesos de militarización en Patía, Policarpa, Samaniego y Santa Cruz. En este último municipio se señala el establecimiento de bases militares estadounidenses.

Patía es considerado como parte de un corredor de disputa entre actores armados (Bota Cauca: Piamonte, Bolívar, Patía). Morales también es considerado como parte de un corredor de disputa entre actores armados (Tambo-Morales-Cajibío-Suárez), al igual que Santander de Quilichao (corregimiento de Mondomo).

Para el municipio de Samaniego se insiste en la existencia de minas antipersona. *“Hay presencia activa de todo tipo de grupos armados (Ejército, guerrilla y bandas criminales). La población civil distingue claramente las partes del municipio que les pertenecen. Esta situación ha propiciado que el territorio esté invadido de minas antipersonales como estrategia de guerra entre los actores armados, que afecta directamente a la población civil. Las minas antipersonales están siendo instaladas en las zonas rurales y urbanas del municipio, de tal manera que la tierra ya no es productiva, habiendo una afectación en la producción de alimentos (...) Se instalan minas antipersonales en la carretera, en las horas de la noche, a fin de restringir el paso. En las horas de la mañana, la quitan para dar paso. Hay días que se chuman (emborrachar) y hay que esperar hasta el medio día para que la desactiven”* (Sistematización relatorías región Suroccidente realizada por La Gotera).



Narcotráfico, cultivos de uso ilícito y fumigaciones

Se identifica la presencia de cultivos de productos de uso ilícito en Morales, Cajibío y Balboa. En este último municipio se identifican también conflictos generados por las fumigaciones.

Los municipios de El Tambo, Miranda, Puerto Tejada, Corinto, Caloto, Toribío, Caldoño, Morales y Cajibío son señalados como municipios en disputa en el marco del establecimiento de corredores para la comercialización de narcóticos.

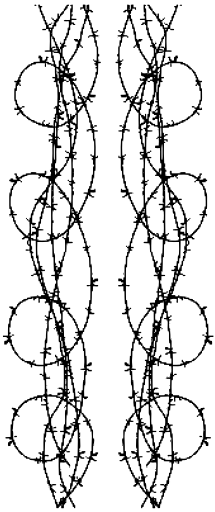
El narcotráfico es identificado como fuente permanente de conflictos en El Tambo, Policarpa, Samaniego.

“(...) El conflicto genera la deserción en las escuelas debido a una cultura que facilita mucho las cosas a los jóvenes, inculca en ellos una cultura mafiosa, donde los jóvenes quieren adquirir las cosas de manera fácil y por esta razón dejan tirado el estudio y muchas veces se van a otras regiones a buscar ese dinero fácil.

“(...) Yo tengo una experiencia justamente de la zona donde está el auge (Cajibío). Coincidentalmente esto del narcotráfico se da en zonas apartadas, sobre todo en la cordillera donde la gente nunca ha tenido la oportunidad de ver plata junta y eso transforma totalmente la cultura en esas zonas. En este momento yo soy docente en una de las instituciones educativas donde está empezando el narcotráfico, allá los narcos se van a decirles a los estudiantes, que ellos qué sacan estudiando cuando en un día pueden ganar 20 o \$25,000, entonces a uno le toca optar por nuevas pedagogías”. Hombre afro. UAFRO Cajibío – Cauca. Relatoría taller local Cauca, Octubre 2010.

“(...) El conflicto armado rompe esquemas culturales y eso conlleva a que muchas comunidades deben optar por patrones culturales que no son de ellos, por ejemplo, Cajibío vivió una época muy dura, lo que fue del 2000 al 2003 con la época del paramilitarismo. En esa zona es el asentamiento afro más grande, con el corregimiento de La Pedregoza y siempre el pueblo afro por tradición, por cultura mantiene los rituales mortuorios, eso tiene su trascendencia cultural desde África. Cuando se muere una persona en el pueblo siempre se acostumbra las nueve novenas y la última noche. Cuando llegó el paramilitarismo todo eso se cambió y ya no se podía hacer última noche, y esa última noche tocaba hacerla en el día”. Hombre afro. UAFRO Cajibío – Cauca. Relatoría taller local Cauca, Octubre 2010.

“(...) En las comunidades afro los muchachos por lo general cuando salían de trabajar, siempre iban a lo que se denominan tiendas comunitarias; salían del trabajo, se bañaban y salían a recochar, a contarse lo que les pasaba en el trabajo en el día. Como existe (en algunas partes) la caña de manera artesanal, panelera o ramada, ellos decían: vamos a quemarla; entre todos poner, irse a comer y a recochar a esa ramada. Hoy ya no pueden hacer eso”. Hombre afro. UAFRO Cajibío – Cauca. Relatoría taller local Cauca, Octubre 2010.



Conflictos por tierras

Se identifican conflictos por tierras en Balboa, Patía y Puerto Tejada asociados con la extensión de monocultivos.

Conflicto interétnico en el municipio de Patía: En el Patía hay cuatro fincas que por parte de Incora, (cuando existía), fueron parceladas. Hay una finca que se llama la Marcela, esta finca en vez de dársela a los afros, a quien verdaderamente le pertenece, se las adjudicaron al municipio de Mercaderes. La finca pertenece al Estrecho, al Cabuque y a la Ventica. La finca la Zeta fue adjudicada a población desplazada. La finca La Fortaleza le pertenece a la comunidad afro. Por la ausencia de títulos individuales y colectivos, las tierras están siendo adjudicadas por los grandes terratenientes o se encuentran en manos de la alianza narco paramilitar, generando grandes olas de violencia y desplazamiento forzado de las comunidades étnicas. (Sistematización relatorías región Suroccidente realizada por La Gotera. Pág. 61)

En Cajibío se identifican conflictos por tierras asociados con procesos de explotación forestal.

Desplazamiento

En los municipios de Argelia, Balboa, El Tambo, Caloto, Leiva, El Rosario, Policarpa, Cumbitara, La Llanada y Samaniego son ubicados procesos de desplazamiento forzado.

III. Zona de trabajo No. 3: Macizo colombiano

3.1. Zona de trabajo

Esta subregión está conformada por los municipios Almaguer, Bolívar, Sucre, Florencia, La Sierra, La Vega, Mercaderes, Patía, Piamonte, Rosas, San Sebastián, Santa Rosa, Sotará, Timbío, Popayán, Puracé, Totoró, Inza, Páez, Silvia, hasta el extremo sur de de la laguna de la Cocha o Guamez en el Paramo de Bordoncillo en los límites de los departamentos de Nariño y Putumayo.

Y en el Departamento de Nariño por los siguientes municipios: Sotomayor, San Pablo, El Peñol, Taminango, La Cruz, Colón, La Unión, Arboleda, Albán, San Fernando, El Tambo, Buesaco y Chachagui.

3.2. Procesos organizativos

• Organizaciones de mujeres:

- Asociación Red de Mujeres Afropatianas: trabaja en los municipios Patía, Tambo, La Sierra, Balba, Mercaderes por la defensa de la calidad de vida de las mujeres del Valle del Patía. Han liderado procesos de producción agroecológica dentro de la estrategia de soberanía alimentaria de producción de alimentos sin agua, así como la formulación de política pública con enfoque de género para la disminución de la violencia contra la mujer.
- Red de Mujeres Afropatianas (Patía).
- Mujeres sembradoras de esperanza: trabajan en el municipio de Sucre en proyectos de soberanía alimentaria.
- Asomercada es una organización conformada por madres cabeza de familia que trabajan en la vereda Las Mercedes del municipio de Popayán en temas de economía campesina y medio ambiente; luchan por la recuperación de semillas nativas y los nacimientos de agua y cultivan hortalizas no transgénicas.
- Mujeres líderes por Popayán: es una organización conformada por mujeres rurales y urbanas provenientes de diferentes etnias que luchan por la defensa de los derechos de las mujeres.
- Colectivo de Mujeres en Resistencia desde la ciudad de Popayán

• Organizaciones campesinas:

- Asociación Nacional de Usuarios Campesinos Unidad y Reconstrucción –Anuc-ur trabaja en las veredas Arsenal, Pomona, Cabuyera del municipio de Popayán y en el municipio de Cajibío en el Corregimiento El Carmelo en las veredas San José y Michinchal y en el corregimiento de la Pedregosa y sus veredas las Casitas, la Pedregosa, Bella Vista, la Palma, Aurelia, la Granja. Esta organización trabaja por la reivindicación del sector campesino y la recuperación de sus tierras.
- Asociación Municipal de Usuarios Campesinos del Norte de Nariño –Anuc- (Buesaco).

• Organizaciones de jóvenes:

Comunidad Juvenil de Balboa.

3.3. Conflictos identificados



Minería

En los municipios de Bolívar, Popayán se identifican conflictos alrededor de la explotación de oro.

En Popayán se identifican conflictos alrededor de la explotación de uranio.



Conflicto y actores armados

En los municipios de Bolívar, Popayán y Páez se identifica la presencia de grupos neoparamilitares.

En el caso de Popayán: *“Convergen todos los grupos armados con una presencia más pronunciada en las zonas periféricas. Existen zonas del sector urbano donde la fuerza pública (policía y ejército) ya no puede acceder. Para el caso la reinserción paramilitar en los barrios se ha tomado las pandillas, en disputa por el control del negocio ilícito de armas y de la coca. En el interior de las universidades hay presencia de actores armados infiltrados”* (Sistematización relatorías región Suroccidente realizada por La Gotera).

Construcción de infraestructura militar y procesos de militarización en Almaguer y San Sebastián.

Se señala la presencia de la guerrilla en los municipios de Almaguer, Piamonte, San Sebastián, Santa Rosa y Páez.

Almaguer, Piamonte, San Sebastián y Santa Rosa son considerados como parte de un corredor de disputa entre actores armados, al igual que Bolívar (Bota caucana: Piamonte-Bolívar-Bordo (Patía)).

En Santa Rosa se registran confrontaciones armadas.




Narcotráfico, cultivos de uso ilícito y fumigaciones

El municipio de Páez es señalado como municipios en disputa en el marco del establecimiento de corredores para la comercialización de narcóticos.

Se identifica la presencia de cultivos de productos de uso ilícito en Bolívar.

En Popayán se identifican disputas alrededor del consumo de droga y el control del negocio.



Conflictos por tierras y conflictos interétnicos por tierras

Se identifican conflictos por tierras en Bolívar, Sucre y La Sierra asociados con la extensión de monocultivos.

Conflicto interétnico en Belalcázar (municipio de Páez): La capitania de Belalcázar que es una forma de organización afro, equivalente a un consejo comunitario, posee un título de propiedad sin embargo al existir comunidades indígenas que habitan estos territorios, se han generado disputas entre afros e indígenas por la pertenencia del territorio. El Incoder pretende darle la titulación de las tierras a la comunidad indígena, no obstante por las disidencias de la capitania de Belalcázar y los soportes jurídicos, legalmente el territorio pertenece a la comunidad afro. (Sistematización relatorías región Suroccidente realizada por La Gotera. Pág. 60)



Infraestructura

En Popayán varios proyectos viales previstos en Plan Nacional de Desarrollo son identificados como fuente de conflictos (proyecto vial Popayán-Pasto-Ipiales).

En el municipio de La Vega se identifican conflictos asociados con un corredor de infraestructura petrolera (Puerto Asís-La Vega- vía marítima Esmeraldas).

IV. Zona de trabajo No. 4: Nudo de los Pastos

4.1. Zona de trabajo

Esta subregión corresponde a los municipios de Pasto, La Florida, Nariño, Sandona, Ancuya, Ipiiales, Potosí, Puerres, Cumbal, Pupiales, Cuaspud, Aldana, Ospina, Iles, Funes, Túquerres, Imues, Sapuyes, Tangua, Yacuanquer, Guaitarilla y Jardines de Sucumbíos (corregimiento la Victoria).

4.2. Procesos organizativos

• Organizaciones de mujeres:

-Escuela de formación en Equidad de Género y Desarrollo Local y Regional (Pasto). Esta organización ha realizado procesos de formulación de política pública con enfoque de género, de fortalecimiento organizativo de organizaciones sociales de mujeres y de capacitación a las mujeres en temáticas referentes a derechos de las mujeres, prevención de la violencia de género, participación política e inclusión.

-Consejería de la mujer, naturaleza y cosmovisión de los Pastos (Cumbal). Es una organización conformada por mujeres indígenas en torno al trabajo de la defensa del territorio y el tema de género. Han realizado trabajos por la protección de la identidad y los derechos de las mujeres indígenas, por el fortalecimiento de la estrategia de educación para mujeres indígenas, por la protección de derechos indígenas. También han construido el Plan de Acción Suma Kamsay del pueblo de los Pastos y han promovido la implementación del Plan Estratégico binacional de los Pastos para conservación de su cultura e identidad.

• Organizaciones Sindicales:

- Sindicato Nacional de la Salud y Seguridad Social –Sindess- (Pasto). Está conformado por trabajadores de salud, trabajadores de centros de salud y hospitales. Trabajan por la defensa de los derechos laborales, la salud pública y la red hospitalaria.

- Central Unitaria de Trabajadores (CUT Regional Nariño, sede Pasto). Está conformada por trabajadores formales e informales y ha trabajado por la reivindicación de los derechos laborales y ciudadanos de los afiliados, por la movilización social en contra de políticas neoliberales implementadas por el Gobierno Nacional y por la difusión de las problemáticas laborales.
- Sindicato del Magisterio de Nariño (sede Potosí).

• **Organizaciones indígenas**

- Cabildo Indígena de Panán (Cumbal). Está conformado por la población indígena del Cabildo de Panán y trabaja en torno al territorio y la identidad cultural. Ha trabajado en procesos por la reivindicación de los derechos laborales y ciudadanos de los afiliados, también ha hecho parte de la movilización social en contra de políticas neoliberales implementadas por el Gobierno Nacional y se ha comprometido con la difusión de las problemáticas laborales.
- Cabildo indígena de los Pastos - Escuela de Derecho Propio Laureano Inampuez Cuatín (Cumbal). Esta organización ha trabajado en varios aspectos como el fortalecimiento cultural y político del movimiento del pueblo de los Pastos, la etnoeducación en temas de Derecho Mayor, la Ley Natural, Ley de Origen, usos y costumbres, tradiciones, autoridad, justicia propia, coordinación con jurisdicción especial y ordinaria. También ha trabajado por la defensa del derecho a la consulta previa y el Plan de acción y vida del pueblo de los Pastos.

“La escuela fue fundada el 20 de marzo de 2005, en el municipio de Guachucal. Su objetivo es el rescate de la cultura a través de las organizaciones que nos ayudan a fomentar la educación del pueblo pasto. La organización se compone de por 3 personas de los 24 resguardos que conforman el pueblo Pasto. Todos los indígenas ayudando al rescate de nuestra cultura. El radio de acción de la Escuela de Derecho Propio está alrededor de los 15 municipios donde se ubican los 24 resguardos indígenas del pueblo Pasto. Nuestras acciones son fortalecer y sensibilizar a través de las replicas, el aprendizaje del tiempo, los usos y las costumbres. Buscamos la convivencia y la armonía entre el hombre y la naturaleza, la naturaleza y el cosmos”. (Sistematización de relatos región Suroccidente realizada por La Gotera).

- Asociación Artes Escénicas Rebelión (IpiALES): Está conformada por comunidades indígenas del Cabildo Los Pastos del Municipio de IpiALES. Ha trabajado en el desarrollo de un proyecto de etnoeducación basado las artes escénicas y el teatro, que propende por el fortalecimiento cultural de tradiciones, leyendas, tradición oral del pueblo indígena de los Pastos.

• **Organizaciones juveniles**

- Organización Colombiana de Estudiantes -OCE- (Pasto).

- **Organizaciones de Acción Comunal**

- **Asocomuna 3.** Es una organización conformada por habitantes de la Comuna 3 de Pasto que agrupa 29 Juntas de Acción Comunal en donde participan jóvenes, población desplazada, reinsertados y ediles. Esta organización ha buscado la articulación de las Juntas de Acción Comunal de la comuna y la defensa de los derechos de los afiliados, así como la realización de quincenales denominados “Minga de la palabra” para discutir sobre las problemáticas más preocupantes del sector.
- Comité de Servicios Públicos Domiciliarios (Pasto). Conformado por juntas de acción comunal y comunidades campesinas. Trabaja por la defensa de los derechos de los usuarios de servicios públicos (agua, aseo, luz, gas y telefonía), por conducto de la gestión de recursos y quejas a las entidades prestadoras de los servicios públicos domiciliarios.

- **Otras organizaciones**

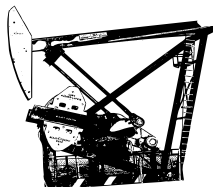
- Institución Educativa Chambo - Generación Alternativa (Comuna 5, Barrio Chambú, Pasto). Proyecto de educación y ocupación del tiempo libre, a través del uso de medios de comunicación radiales y televisivos, por jóvenes en condiciones de vulnerabilidad para visibilizar los conflictos y problemáticas de la comuna 5, en la ciudad de Pasto.
- RET de Derechos Humanos (Comuna 5, Barrio Chambú, Pasto): Desarrollan procesos de prevención del reclutamiento forzado en población juvenil en condiciones de vulnerabilidad.

4.3. Conflictos identificados



Minería

En los municipios de Jardines de Sucumbíos se identifican conflictos alrededor de la explotación de oro.



Hidrocarburos

En Jardines de Sucumbíos se identifican conflictos alrededor de la explotación de hidrocarburos.



Conflicto y actores armados

Procesos de militarización en Túquerres y Jardines de Sucumbíos.

En los municipios de Pasto, Ipiales, Pупiales y Túquerres se identifica la presencia de grupos neoparamilitares.

En el caso específico de Pasto: *”En Pasto se están concentrando todos los conflictos. En los barrios de la periferia están contando cuantos viven en las casas y piden una cuota por cada uno de los miembros de la familia, y en el caso que no quieran pagar, usted ya sabe lo que pasa. Toda la vigilancia no legal, la que no tiene NIT, la están haciendo en los barrios... adivine. El nivel de sicariato en Pasto, en un día llegaron a haber 4 personas asesinadas, no quiero decir que en Túquerres o en Ipiales no pase, se ha vuelto incontrolable. Las autoridades se han declarado incapaces... fue terrible esa declaración de Alvarado (alcalde de Pasto) al decir, nos venció la inseguridad ya no podemos hacer nada. En últimas es decir, si el Estado no me puede cuidar yo tengo que cuidarme solo. El señor que nos cuidaba los carros en mi barrio, fue sacado por un grupo de señores con radios y uniformes, eso pasa en los barrios surorientales”* (Sistematización relatorías región Suroccidente realizada por La Gotera).



Narcotráfico, cultivos de uso ilícito y fumigaciones

El narcotráfico es identificado como fuente permanente de conflictos en Túquerres.

Se identifican conflictos asociados al microtráfico en Pasto.



Comercio sexual infantil

En Pasto se señalan dinámicas de persecución contra la población LGTB.



Infraestructura

En Pasto e Ipiales varios proyectos viales previstos en Plan Nacional de Desarrollo son identificados como fuente de conflictos (proyecto vial Popayán-Pasto-Ipiales).

V. Zona de trabajo No. 5: Zona Norte - Departamento de Caquetá

5.1. Zona de trabajo

Esta subregión está conformada por los municipios de San Vicente del Caguán, Puerto Rico y El Doncello.

5.2. Procesos organizativos

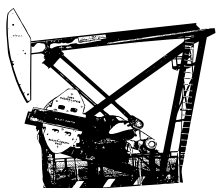
- Red de Mujeres Líderesas Gestoras de Paz y Desarrollo de Puerto Rico.
- Comité Permanente por la Defensa de los Derechos Humanos de Colombia. Trabaja en el municipio de Doncello y su misión es la protección y defensa de los Derechos Humanos
- Futuro, Vida y Paz (San Vicente del Caguán).
- Caguán Vive (San Vicente del Caguán).

5.3. Conflictos identificados



Minería

En el municipio de El Doncello se identifican conflictos alrededor de la explotación de oro.



Hidrocarburos

En El Doncello se identifican conflictos alrededor de la explotación de hidrocarburos.



Conflicto y actores armados

Construcción de infraestructura militar y procesos de militarización en San Vicente del Caguán, Puerto Rico y El Doncello.

Se señala la presencia de la guerrilla en el municipio de San Vicente del Caguán.

En los municipios de San Vicente del Caguán y Puerto Rico se identifica la presencia de grupos neoparamilitares.

Para el departamento del Caquetá: *“Hubo un momento en el municipio, en que se empieza a asesinar gente, y pues eran los pequeños traquetos, pequeños y grandes, entonces alguien averiguó por ahí y detectó que este Caquetá tenía dueño, o sea quién fue dueño del Caquetá, pues Macaco, quién fue dueño Don Berna, que ellos compraban y vendían todo el Caquetá; qué vendían y compraban, las rutas, el bloque paramilitar y el que no se pasara al otro, pues ahí estaba la causa del asesinato. Eso creo que el país poco lo sabe, por un tiempo nuestro territorio dejó de ser nuestro, aspiramos a que nos lo devuelva”* (Sistematización relatorías región Suroccidente realizada por La Gotera).

Para el municipio de El Doncello se insiste en la presencia de actores armados.



Conflictos por tierras

Se identifican conflictos por tierras en El Doncello asociados con procesos de ganadería extensiva.



Desplazamiento

En el municipio de San Vicente del Caguán son ubicados procesos de desplazamiento forzado.

VI. Zona de trabajo No. 6: Departamento de Caquetá - Zona Centro

6.1. Zona de trabajo

Esta subregión está conformada por los municipios de Florencia, El Pajuil, Montañita y Cartagena del Chairá.

6.2. Procesos organizativos

- Sindicato ASOAGRICAQ Asociación de pequeños y medianos productores agrícolas del Caquetá. (Municipios la Montañita, El Paujil - departamento del Meta).
- Asociación de Juntas Comunales (Cartagena del Chairá).
- Empresa Panelera Camelias (Cartagena del Chairá).
- Cooperativa Integral Agropecuaria y Ambiental El Puerto –Coopinapu- (Florencia).
- Comité de Cacaoteros de Remolino del Caguán y Suncillas “Chocaguán”. Organización campesina sin ánimo de lucro que cuenta con todos los eslabones de la cadena productiva del cultivo del cacao; que trata de implementar los sistemas agroforestales (SAF) en todo el territorio y trabaja en la Inspección de Policía Remolinos del Caguán, del municipio Cartagena del Chairá.
- Red Municipal de Mujeres de Paujil.
- Consejo Participativo de Mujeres Cafeteras El Paujil (Paujil).
- Asociación de Desplazados de Peñas Coloradas y Veredas Vecinas del Cartagena del Chairá (Cartagena del Chairá).
- Asociación de Iniciativas de Mujeres por la paz. I.M.P. (Florencia y Curillo). Su propuesta de trabajo es la de incidir ante los diferentes gobernantes con la agenda de mujeres por la paz en la cual se presentan y se negocian cinco tipos de exclusión: social, política, económica y cultural, etc. También se dedican a la construcción de propuestas con diferentes sectores de mujeres (jóvenes, afro, indígenas, campesinos), para negociarlas con gobernantes e incluirlas dentro de los planes de desarrollo. En general esta organización le apuesta a que el tema de la mujer sea concebido desde el punto de vista de la política pública.

- Asociación de Centros Educativos Cartagena del Chaira.
- Reunidos y asociados en la Cooperativa, integral, agropecuaria y ambiental El Puerto –Coo-pinapy- (Florencia).
- Asociación de pequeños y medianos productores agrícolas del Caquetá.
- Cabildo Indígena Uitoto asentado por desplazamiento en el casco urbano de Florencia.
- Organización juvenil Asociación de Chicas y chicos con futuro, ASOCHIFU,
- Organización ambiental Picachos,
- Asociación de Institutores del Caquetá, AICA,
- Asociación de profesores Universitarios, ASPU,
- Asociación de desplazados del Caquetá,
- IMP
- Corporación por los derechos ciudadanos, CORDESUS.

6.3. Conflictos identificados



Conflicto y actores armados

Construcción de infraestructura militar y procesos de militarización en El Paujil y Cartagena del Chairá. También se identifican procesos de militarización en Florencia.



Narcotráfico, cultivos de uso ilícito y fumigaciones

Se identifica la presencia de cultivos de productos de uso ilícito en Montañitas y Cartagena del Chairá. En ambos municipios se identifican también conflictos generados por las fumigaciones.

Para el departamento del Caquetá en general: *“En las comunidades la percibimos con mucho temor, el temor como a perder la libertad, de podernos mover libremente, de poder desplazarnos de un municipio a otro. Ellos siempre están como presionándonos, como privándonos de nuestra libertad, de nuestro derecho de movilizarnos libremente. Los militares, los que están controlando, la mayoría de veces, los ríos, están controlando los municipios, entonces, por ejemplo: si queremos ir de un municipio a otro, siempre están en la mitad entre un municipio y otro y empiezan con lo del empadronamiento, nos hacen escribir en unos libros nuestros nombres para posteriormente utilizarlos con falsas denuncias, involucrarnos con grupos al margen de la ley; situación que lleva a muchas personas a la cárcel. Por qué están acá, no sé, ellos dicen que están para combatir las drogas, pero igual no nos dan una solución para la erradicación. Siempre están como desbastando los cultivos, siempre están perjudicándonos, llegan y nos fumigan los cultivos y la mayoría de los cultivos no son ilegales, son cultivos de las zonas, son cultivos para comer, nos contaminan los ríos, nos dañan la comida y eso nos perjudica totalmente, ¡si nos dañan la comida! , porque la mayoría son cultivos legales, son cultivos de plátano, de maíz, son buenos cultivos y entonces cuando fumigan indiscriminadamente, llegan y los dañan, los contaminan”* (Sistematización relatorías región Suroccidente realizada por La Gotera).



El municipio de Montañita es señalado como un municipio en disputa en el marco del establecimiento de corredores para la comercialización de narcóticos.

Se identifican conflictos asociados al microtráfico en Florencia.

Desplazamiento

Florencia se presenta como un gran receptor de población desplazada.

En el municipio de Montañita son ubicados procesos de desplazamiento forzado.

Infraestructura

En Florencia varios proyectos viales previstos en Plan Nacional de Desarrollo son identificados como fuente de conflictos (proyecto vial Espinal-Neiva-Pitalito-Florencia-Mocoa-San Miguel).

VII. Zona de trabajo 7: Departamento del Caquetá - Zona Sur

7.1. Zona de trabajo

Esta subregión está conformada por los municipios de San José del Fragua, Solita, Solano, Curillo, Valparaíso, Albania, Morelia, Milán y Belén de los Andaqués.

7.2. Procesos Organizativos

- Grupo Juvenil de Semillas Nativas de la Amazonia (Curillo).
- Asociación Interveredal entre ríos Orteguzza y Caquetá (Solita, Solano, Milán, Valparaíso).
- Organización de Víctimas de la Violencia de Curillo (Curillo, Putumayo y Bota Cauca).
- Asociación de Cacaoteros de Curillo –Asocatec- (Curillo).
- Asociación de Iniciativas de Mujeres por la Paz I.M.P. (Florencia y Curillo).
- Organización Uitoto de Caquetá, Amazonas y Putumayo (Solano, Mamá Sola y San José del Fragua).

7.3. Conflictos identificados

Esta subregión está conformada por los municipios de San José del Fragua, La Solita, Solano, Curillo, Valparaíso, Albania, Morelia, Milán y Belén de los Andaqués.




Minería

En los municipios de La Solita, Valparaíso, Albania y Curillo se identifican conflictos alrededor de la explotación de oro.

En San José de la Fragua se identifican conflictos alrededor de la explotación de esmeraldas.


En Curillo se identifican conflictos alrededor de la explotación de uranio.



Hidrocarburos

En San José de la Fragua y Curillo se identifican conflictos alrededor de la explotación de hidrocarburos.

“La situación del petróleo, ya vemos como las grandes Transnacionales quieren colocar explotaciones de petróleo como en San José del Fragua, donde no se cuenta con la comunidad, para explotar los recursos que son del departamento, que son del municipio, pero sí lo hacen a nivel nacional. Entonces las regalías de ese petróleo no vienen acá al municipio para su desarrollo, sino que lo explotan a nivel nacional. Y nosotros de eso sólo nos ganamos la militarización, porque ustedes saben que después de una explotación de un yacimiento, ellos cercan toda una cantidad de hectáreas de tierra, que ellos mismos nos las despojan, a nosotros y de eso no tenemos ni regalías” (Sistematización relatorías región Suroccidente realizada por La Gotera).



Conflicto y actores armados

Construcción de infraestructura militar y procesos de militarización en Solano.

Se señala la presencia de la guerrilla en los municipios de La Solita, Albania y Valparaíso.

En el municipio de Solano se identifica la presencia de grupos neoparamilitares.

Para el municipio de San José de la Fragua se insiste en la presencia de actores armados.

“Desde el año 1998, las multinacionales se acercaron a esta región, por la zona de San José y la Bota Caucaña, parte de Curillo y de Putumayo; es una región que al principio quisieron tomarla con las mismas comunidades, hacer una organización, pero como hubo una oposición, entonces desde el 2002 entraron los grupos armados al margen de la ley, como los paramilitares y los militares, a despojar y a fumigar todo ese sector desde San José, Curillo, Valparaíso y parte del Putumayo, para librar todo ese territorio de cultivos y a la vez desplazar a la gente, hay muchos desplazados en los distintos Departamentos por las multinacionales. Hablando de la cuestión social, por ejemplo, nos ha caído es un conflicto con esto, porque por ejemplo el programa de guardabosques, algunas familias lo toman, pero grupos armados como las FARC del frente 49 y frente 72, presionan a los campesinos a salir de las zonas, entonces en vez de ser una ayuda del Estado, se ha vuelto un conflicto. Ahora las bases de la acción militar, por ejemplo los programas Plan Patriota; nos llegaban helicópteros en la noche a las bases militares de Curillo y Zoronga y nos sacaban a los campesinos de las regiones, en la noche y se los llevaban a otras partes, se desaparecían muchos los campesinos en estas zonas, eso fue al comienzo de esta situación, después vino el programa de soldados campesinos, entonces comenzaron a coger a los campesinos, para prestar el servicio militar y ya sabían que automáticamente al coger al muchacho reclutado, iban a desplazar a sus familias de los campos” (Sistematización relatorías región Suroccidente realizada por La Gotera).



Narcotráfico, cultivos de uso ilícito y fumigaciones

Se identifica la presencia de cultivos de productos de uso ilícito en San José de la Fragua, Valparaíso, Albania y Solita. En dichos municipios se identifican también conflictos generados por las fumigaciones. También se identifica la presencia de cultivos de productos de uso ilícito en Curillo.

Curillo y zonas del río Caquetá: *“Yo tomo como tema central el conflicto económico, en un sector, me apropio del sector de Curillo y de las zonas sobre el río Caquetá, todas esas zonas que hasta el momento son cultivables, en las que se cultiva: yuca, plátano; en este momento, el cambio por la coca, porque nos han fumigado como cuatro o cinco veces, en el transcurso del 2000 para acá. Hay muy poquitos sectores de cultivos ilícitos. Pero el campesino ha querido cultivar otros productos como el cacao, ya ha colocado y ha hecho créditos para cultivar cacao y está comenzando a cultivar, yuca, plátano; es tanto que están posiblemente mecanizando en ciertas partes. Pero el conflicto es que ahora siguen las fumigaciones y en este momento la gran preocupación es que se fumigaron esos productos y en este momento la gente quiere desplazarse, ya no quieren trabajar, porque hay un sistema económico que se está destruyendo, una cuestión que se ha trabajado con los líderes, con los que hemos tratado de cultivar otros productos, pero se están destruyendo por las fumigaciones y ya la gente campesina no sabe para dónde coger, porque aquí en nuestra tierra ya no hay posibilidades”* (Sistematización relatorías región Suroccidente realizada por La Gotera).



Desplazamiento

En el municipio de San José de la Fragua son ubicados procesos de desplazamiento forzado.

VIII. Zona de trabajo No. 8: Alto Putumayo

8.1. Zona de trabajo

Esta subregión está conformada por los municipios de Santiago, San Francisco, Colón y Sibundoy.

8.2. Procesos organizativos

- **Asociación Municipal de Usuarios Campesinos de San Francisco.** Es una organización multisectorial que se dedica a representar, asesorar y orientar a los campesinos en proyectos agrarios, pecuarios, administrativos y de capacitación para la elaboración, ejecución de proyectos y mejorar la calidad de vida del sector.
- **Corporación Indígena Tabanok (Valle de Sibundoy).** Está conformada por profesionales de las ciencias sociales y ambientales pertenecientes al pueblo indígena Kamëntsá Biyá de

Sibundoy, promueven el fortalecimiento de la identidad cultural de los pueblos indígenas y grupos sociales, en el marco político, social, económico, ambiental y de los derechos humanos.

- **Pueblo Camentsa.** Está conformado por las comunidades Indígenas del Pueblo Camentsá - Sibundoy, Mocoa, San Francisco y Orito. Han realizado procesos alrededor de la creación de la constituyente del pueblo Camentsá, etnoeducación, reordenamiento territorial, fortalecimiento de la identidad cultural, defensa y difusión de derechos y deberes por medio de una estrategia de comunicaciones de radio, tv e impresos.

- **Corporación Dignidad.** Está conformado por víctimas del conflicto de Pasto y el Alto Putumayo.

- **Corporación Dignidad - Ramiro Edgar Villota:** Capacitan y brindan acompañamiento jurídico a las víctimas de violaciones de los derechos humanos, mediante la promoción de derechos a la restitución e indemnización.

- **Mesa de Dialogo de concertación Permanente de los pueblos indígenas del Putumayo, de la media y Baja bota Caucana:** Está integrado por las comunidades por la Organización Zonal Indígena del Putumayo - OZIP, el Sindicato de Trabajadores Petroleros del Putumayo, SINTRAPETRO-PUTUMAYO, la Asociación de Cabildos Indígenas de Villagarzón, ACIMVIP, el Pueblo Nasa del Putumayo, la Asociación de Trabajadores del Putumayo, ASTRADep, la Asociación de Oficios Varios de Villagarzón - ASOVIP, la Sociedad Civil Organizada del Putumayo – SOCIVILPUTUMAYO quienes trabajan en procesos de negociación con el gobierno nacional, departamental y local frente a los problemas estructurales en términos de política laboral del sector petrolero, ejecución de megaproyectos IIRSA, política de explotación de recursos petroleros y mineros en territorios indígenas y de comunidades afroputumayenses, asuntos de la tierra y el territorio, asuntos ambientales, de infraestructura social, educación, salud y derechos humanos.

-Asociación de Mujeres campesinas de Colón

8.3. Conflictos identificados



Minería

En el municipio de San Francisco se identifican conflictos alrededor de la explotación de oro, mármol, cobre y uranio. También se señalan conflictos asociados a la explotación de fuentes hídricas.



Infraestructura

Las organizaciones señalaron los perjuicios que trae la construcción de la variante San Francisco-Mocoa. *“Hay una negación del pueblo indígena Kamentsa. El gobierno utilizó la estrategia de negación del territorio indígena para la construcción de esta variante. La forma del accionar de la IIRSA es muy silenciosa, en este momento todo el pueblo Kamentsá, el pueblo Inga y toda la población civil del Putumayo, especialmente la del Alto, no comprende la complejidad de este megaproyecto. En este proyecto no sólo está presente el proyecto de la variante, sino hay alrededor de 95 concesiones mineras en todos los municipios para la explotación de oro, mármol, cobre y uranio, situación que la gente no la sabe. Además de haber una usurpación territorial indígena por la negación de la existencia de estos pueblos, después se viene todo un complejo social, económico, que va a transformar la vida del Alto Putumayo”* (Sistematización relatorías región Suroccidente realizada por La Gotera).

IX. Zona de trabajo 9: Medio Putumayo

9.1. Zona de trabajo

El Medio Putumayo incluye los municipios de Mocoa, Villagarzón, Puerto Caicedo y Puerto Guzmán.

9.2. Procesos organizativos

-Asociación de Educadores del Putumayo –Asep- (Mocoa). Conformado por docentes, estudiantes y padres de familia. Su objetivo es la defensa de la educación pública y los derechos de los educadores (as) y de la comunidad del Putumayo.

-Sociedad civil del Putumayo (Mocoa). Trabaja en la formación político-organizativa de comunidades indígenas y afrodescendientes. Busca crear estrategias para generar conciencia y experiencias políticas para asegurar la soberanía alimentaria.

-Pueblo Nasa del Putumayo Kwéx Ksxaw (Villa Garzón). El pueblo Nasa está organizado en 35 cabildos en el departamento del Putumayo, ubicados en ocho municipios de la parte media y baja, y tiene una estructura organizativa con una consejería de ocho consejeros con un perfil horizontal, donde cada uno de los consejeros tiene su propia dinámica. Trabajan por consolidación política del Pueblo Nasa de acuerdo con los pilares del plan de vida para la pervivencia en el tiempo.

-Asociación Consejo Regional Pueblo Nasa del Putumayo (Mocoa, Villagarzón, Puerto Guzmán, Puerto Caicedo, Puerto Leguizamo, Puerto Asís, Orito y Valle del Guamuez).

-Organización Zonal Indígena

-Mesa departamental de organizaciones sociales y campesinas del Putumayo: En articulación con 35 organizaciones de indígenas, afro descendientes y campesinas del Putumayo trabajan en pro del fortalecimiento de la unidad organizativa, la movilización y la protesta social en contra de megaproyectos mineros y viales, por el derecho a la consulta previa y la interlocución con entidades del orden local y nacional en busca del desarrollo regional, a fin de dar continuidad en la construcción del plan de desarrollo integral campesino y el Plan Integral de Desarrollo, siendo la contrapropuesta al Plan Colombia, presentada a la USAID, presionando por la salida negociada al conflicto, mediante propuestas de las organizaciones del departamento desde la política del “buen vivir”.

-Asociación Nacional de Usuarios Campesinos- Putumayo,

-Organización Zonal Indígena del Putumayo, OZIP,

-Asocomunal Mocoa,


- Productos Amazónicos de Mocoa
- Mesa de organizaciones social del Putumayo, MEDESOP

9.3. Conflictos identificados



Minería

En los municipios de Puerto Caicedo y Puerto Guzmán se identifican conflictos alrededor de la explotación de oro.



Hidrocarburos

En Villagarzón y Puerto Guzmán se identifican conflictos alrededor de la explotación de hidrocarburos



Conflicto y actores armados

Construcción de infraestructura militar y procesos de militarización en Villagarzón. También se identifican procesos de militarización en Puerto Caicedo y Puerto Guzmán.

En los municipios de Villagarzón y Puerto Caicedo se identifica la presencia de grupos neo-paramilitares.



Narcotráfico, cultivos de uso ilícito y fumigaciones

Se identifica la presencia de cultivos de productos de uso ilícito en Puerto Caicedo. En este mismo municipio el narcotráfico es identificado como fuente permanente de conflictos.

Se señala la existencia de un corredor de narcotráfico que conecta los municipios de Orito, Puerto Asís, Puerto Caicedo, San Miguel, Valle del Guamuez y Villagarzón.

Se identifica la presencia de cultivos de productos de uso ilícito en Puerto Guzmán. En éste municipio se identifican también conflictos generados por las fumigaciones. “Con el beneplácito de las políticas de Estado hay fumigaciones aéreas tres veces al año, de manera que se está afectando la seguridad alimentaria y la vida de los pueblos indígenas. La SU 383 del 2003, en la cual manifiesta que para hacer fumigaciones aéreas en territorios indígenas debe hacerse consulta previa, igual para la erradicación manual. El caso es que esta sentencia está siendo violada por el Departamento Nacional de Estupefacientes. No se ha hecho consulta previa; han fumigado todos los territorios y después vienen a decirnos que han detectado en el Putumayo dos hectáreas de coca, una en el resguardo El Descanso, en el municipio de Puerto Guzmán y la otra en Aguaditas” (Sistematización relatorías región Suroccidente realizada por La Gotera).



Infraestructura

Infraestructura

En Mocoa varios proyectos viales previstos en Plan Nacional de Desarrollo son identificados como fuente de conflictos (proyecto vial Espinal-Neiva-Pitalito-Florencia-Mocoa-San Miguel) y (Proyecto Puerto Asís-Mocoa-Tumaco).

X. Zona de trabajo 10: Bajo Putumayo

10.1. Zona de trabajo

El territorio del Bajo Putumayo corresponde a la zona ocupada por los municipios de Puerto Asís, Valle del Guamuez, Puerto Leguizamo, Orito, San Miguel y La Hormiga.

10.2. Procesos organizativos

-Grupo de Mujeres de la Asociación Campesina del Sur occidente del Putumayo -Acsomayo- (Puerto Asís). Está conformada por mujeres campesinas, indígenas y afros. Trabaja en la formación política de las mujeres en la lucha por el territorio.

-Asociación de Desplazados de Puerto Asís. Trabaja por el restablecimiento de los derechos de la población desplazada.-Pueblo NASA del Putumayo Kwéx Ksxaw (Puerto Asís). Interesado en la defensa del territorio y los derechos humanos.

-Asociación de Autoridades Tradicionales Mesa Permanente. Está integrada por las naciones Nasa, Cofám, Awá, Kichwa y Embera Chami organizadas en 16 cabildos que agrupan a 2850 personas. Trabajan en la defensa del territorio (vida), el fortalecimiento de las organizaciones sociales, el conocimiento de las leyes, la exigencia de su justa aplicación y la defensa de los derechos humanos.

-FEDECAP y ADAFROCOD. Conformada por afrodescendientes habitantes en el municipio de San Miguel por la lucha por el territorio, Derechos Humanos y los derechos étnicos.

-Unión de Médicos Indígena-yageseros de la Amazonía Colombiana. Trabaja por la recuperación de la medicina ancestral y el intercambio de semillas tradicionales.

-Asociación Consejo Regional Pueblo Nasa del Putumayo (Mocoa, Villagarzón, Puerto Guzmán, Puerto Caicedo, Puerto Leguizamo, Puerto Asís, Orito y Valle del Guamuez).

-Mesa Regional Amazónica reivindica a los 52 pueblos indígenas de los departamentos de Amazonas, Caquetá, Guaviare, Guainía, Putumayo y Vaupés en la formulación, promulgación y ejecución de las políticas públicas sociales para los pueblos indígenas de la región, buscando la protección de la diversidad étnica y cultural de la zona, direccionar los esfuerzos para el respeto de los derechos humanos y garantizar el uso tradicional de plantas indígenas, con fines culturales.

10.3. Conflictos identificados


El territorio del Bajo Putumayo corresponde a la zona ocupada por los municipios de Puerto Asís, Valle del Guamuez, Puerto Leguizamo, Orito, San Miguel y La Hormiga.



Minería

En los municipios de Puerto Asís y Puerto Leguizamo (cuenca del Rio Putumayo) se identifican conflictos alrededor de la explotación de oro. También se señalan conflictos de este tipo en los municipios de Orito y San Miguel.

En Puerto Asís y San Miguel se identifican conflictos alrededor de la explotación de coltan.



Hidrocarburos

En Puerto Asís, Puerto Leguizamo, San Miguel y Valle del Guamuez se identifican conflictos alrededor de la explotación de hidrocarburos.



Conflicto y actores armados

Construcción de infraestructura militar y procesos de militarización en Puerto Leguizamo y Puerto Asís. En este último municipio se señala el establecimiento de bases militares estadounidenses. Se indican también procesos de militarización en Orito y San Miguel.

Se señala la presencia de la guerrilla en los municipios de Puerto Asís, Puerto Leguizamo, Valle del Guamuez, Orito y San Miguel.

En los municipios de Puerto Asís, Valle del Guamuez, Orito y San Miguel se identifica la presencia de grupos neoparamilitares.



Narcotráfico, cultivos de uso ilícito y fumigaciones

Se identifica la presencia de cultivos de productos de uso ilícito en Puerto Asís, Puerto Leguizamo, San Miguel y Valle del Guamuez. En dichos municipios se identifican también conflictos generados por las fumigaciones.

Se identifica un corredor de narcotráfico que conecta los municipios de Valle del Guamuez, Orito, Puerto Asís, Puerto Caicedo, San Miguel y Villa Garzón.



Conflictos por tierras

Se identifican conflictos por tierras en Puerto Asís, Puerto Leguizamo, San Miguel, Valle del Guamuez y La Hormiga asociados con la extensión de monocultivos.

En Orito se identifican conflictos por tierras asociados con procesos de explotación forestal.



Desplazamiento

En el municipio de San Miguel son ubicados procesos de desplazamiento forzado.

Infraestructura

En Puerto Asís varios proyectos viales previstos en Plan Nacional de Desarrollo son identificados como fuente de conflictos

En el municipio de Puerto Asís se identifican conflictos asociados con un corredor de infraestructura petrolera (Puerto Asís-La Vega- vía marítima Esmeraldas).

En el municipio de Orito se identifican conflictos asociados con un corredor de infraestructura petrolera (Orito-Tigre).

En San Miguel varios proyectos viales previstos en Plan Nacional de Desarrollo son identificados como fuente de conflictos (proyecto Espinal-Neiva-Pitalito-Florencia-Mocoa-San Miguel).

PANORAMA GENERAL DE LA CONFLICTIVIDAD SOCIOTERRITORIAL EN LA REGIÓN SUROCCIDENTE (Interpretación I2)

Dinámicas de acumulación y lógicas de desarrollo

La Región del Suroccidente representa un territorio estratégico para la Iniciativa de Integración Regional de Suramérica –IIRSA- que, por su situación geográfica, permite la salida al Pacífico y el aprovechamiento del territorio fronterizo con el Ecuador. Entre los proyectos planteados en el marco del IIRSA para la región se encuentran:

- Adecuación del Puerto de Tumaco.
- Carretera la Espriella-Mataje y San Lorenzo Ecuador
- Vía perimetral de Túquerres
- Proyecto Arquímedes (Acuapista de los manglares)
- Adecuación vía Popayán – Rumichaca (Rehabilitación)
- Eje de integración amazónico previsto en la IIRSA (Puerto Asís- Mocoa-Tumaco) y la articulación en la zona intermedia.
- La autopista Bogotá-Buenaventura (Espinal-Neiva-Pitalito- Florencia-Mocoa- San Miguel).
- Acceso y adecuación del puerto de Puerto Asís- muelle de la Esmeralda.

-Adecuación del puerto de San Miguel.

- Los planes de infraestructura vial permiten la consolidación de la industria extractiva presente en la región y, por consiguiente, la salida de los recursos explotados. En el mapa construido a partir de las percepciones de las organizaciones sociales populares se puede observar una coincidencia entre las zonas claves de extracción de recursos energéticos y los corredores viales. Desde esta perspectiva, se puede señalar que los proyectos de infraestructura responden a intereses económicos específicos relacionados con las lógicas de acumulación dominante que no necesariamente se corresponden con las necesidades y proyectos territoriales de las comunidades que habitan la región.
- Mocoa aparece como un eje central en donde confluyen los proyectos de infraestructura, en concordancia con las zonas de explotación de hidrocarburos señaladas. Se identifican también dos centros nodales de la región suroccidente que facilitan la conexión hacia el interior y el exterior del país: Mocoa y Pasto. En términos de la conexión de la región con el centro del país, el municipio de Pitalito (Huila) constituye uno de los puntos estratégicos a través de los cuales se interconecta la región sur a la zona central del país.
- La Región del Suroccidente se configura como un territorio fundamental en la lógica de acumulación del modelo de desarrollo relacionado con la exportación de energía para Suramérica. En esta zona se configuran intereses que deben ser analizados en las diferentes escalas territoriales, locales, regionales y globales que se relacionan de manera contingente.
- En cuanto a la explotación de recursos minerales en el Caquetá es necesario indagar con las comunidades otras zonas de riqueza mineral que no son identificadas en los talleres, asociadas con la presencia de coltan en el cerro de Chibiriquete.
- En la zona del norte del Cauca se identifica un conflicto por minería (oro) en los municipios de Suarez y Buenos Aires. Este conflicto se configura en relación con otras dinámicas de la región asociadas a la disputa por recursos hídricos, conflictos por tierra, explotación maderera, narcotráfico y conflicto armado debido a la fuerte presencia de grupos paramilitares. El análisis de la conflictividad en la región debe tener en cuenta la historicidad de estos conflictos, la relación compleja entre los mismos y las territorialidades de las comunidades que lo habitan, en su mayoría población afrocolombiana dedicada entre otras actividades económicas a la minería artesanal. Los líderes y lideresas de la región relacionan el accionar paramilitar con la disputa por el control del recurso minero. En esta región se configura un corredor estratégico de control territorial para la explotación de oro que comprende los municipios de Tambo, Morales, Cajibío y Suárez.
- Es necesario preguntarse por los órdenes de género que se configuran en este contexto de alta conflictividad social. Dichos órdenes de género manifiestan en los tipos de masculinidades y feminidades presentes en el territorio. En este contexto, las lideresas de la región señalan los altos índices de violencia y de explotación sexual. De acuerdo a las interpretaciones del ONP, en zonas donde el conflicto armado se relaciona con la implementación de grandes proyectos mineros y de hidrocarburos, es fácil observar lógicas de creciente militarización que se corresponden con el aumento en los índices de violencia de género.
- En los ejercicios de cartografía los participantes en los talleres no identificaron el territorio que atraviesa el oleoducto transandino, con 306 kilómetros, que transporta petróleo desde

Ecuador hasta el puerto de Tumaco, pasando por Orito. Esta región se ha convertido en un territorio de alta conflictividad social debido a que el oleoducto representa uno de los símbolos de extracción de los recursos de la región, y ha implicado una creciente militarización del territorio, la vulneración de las comunidades que habitan en esas zonas y la acción militar de diferentes grupos armados legales e ilegales.

- Las dinámicas del conflicto armado en la región comprendida entre los ríos Naya y Micay y los municipios de Timbiquí, Lopez de Micay, Guapi y Argelia se relaciona con la disputa por el control del territorio en el que se encuentran intereses económicos derivados de la presencia de monocultivos de palma aceitera y cultivos de uso ilícito. Estos recursos han generado una tensión de territorialidades entre las comunidades afrocolombianas que habitan esta zona, las presiones derivadas del modelo de desarrollo basado en la agroindustria y los proyectos de los actores armados. Es importante tener en cuenta que en la Visión Colombia 2019 esta región se concibe como una zona proyectada para la producción de agrocombustibles.

- El Putumayo hace parte de la cabecera de la amazonia colombiana en donde nacen los ríos Putumayo y San Miguel, afluentes que sirven de fronteras naturales con los Ecuador y Perú; y contar con dos fronteras morfológicas: en primer lugar, el flanco oriental de la cordillera oriental que lo interconecta con los departamentos de Nariño y Cauca, hasta extenderse al piedemonte de la amazonia cayendo en la llanura amazónica limítrofe con los departamentos de Caquetá y Amazonas. La llanura amazónica se irriga por los ríos Putumayo con sus afluentes el Churuyaco y Guamayaco, y otros ríos como el río Blanco, San Miguel, Mecaya, Sencella y Caucajá, es un territorio de importancia geoestratégica para la explotación minera de oro, Coltán y petróleo, que coincide con un corredor de militarización de fuerzas armadas locales destinadas a la mitigación de los cultivos de uso ilícito con una simétrica operatividad jurídica del Plan Colombia y el Plan Patriota bajo el mando de la base Militar de Tres Esquinas, “Brigada Móvil del Sur dependiente de Orito, la Brigada de Selva No. 27 que hace presencia con unidades militares de Estados Unidos en Santa Ana, el Batallón de Brigada No. 11 en Puerto Asís, la Base Naval de la Tagua y de la Arandia, con control geoestratégico en límites desde el Caquetá y la Brigada de patrullaje fluvial en Puerto Leguízamo.

- En el departamento del Putumayo, el conflicto producido por la entrada de diferentes monocultivos en la región se puede relacionar con el desconocimiento que han hecho los diferentes gobiernos de las necesidades de las comunidades campesinas (por ejemplo, aquellas incluidas en el Plan Alternativo de Desarrollo Campesino de la Mesa de Organizaciones Sociales del Putumayo), y con la imposición de políticas de desarrollo que no se adecúan a las condiciones del territorio. Las políticas han estado más ligadas a las prioridades de las políticas de seguridad y antidrogas, por ejemplo el capítulo social del Plan Colombia, en el marco del cual se implementaron proyectos productivos, que según las organizaciones han aportado muy poco a la democracia económica del departamento

- En materia de la reprimarización del sector agrícola, el uso y la tenencia de la tierra en el departamento del Putumayo está ligado al desarrollo de la ganadería extensiva en el Valle de Sibundoy – Alto Putumayo y en el Bajo Putumayo en la zona de San Miguel y Puerto Asís, actividad agropecuaria que es practicada como antesala a la siembra de monocultivos de palma aceitera, caña panelera, el sachainche, maíz, arroz y yuca.

- El departamento de Nariño se encuentra en la mira al ser un híbrido de condiciones favo-

rables para los intereses de los megaproyectos, los grupos armados y el narcotráfico, siendo una zona fronteriza con el Ecuador, con importante intercambio comercial que favorece el contrabando, el tráfico de armas y de droga; tener salida al mar hacia el Puerto de Tumaco representando un enclave para la economía coquera en Llorente jurisdicción de Tumaco; estar atravesado por el Oleoducto Trasandino; poseer entradas geográficas a la bota Caucana y al Macizo colombiano, además de contar con accesos directos hacia el alto y bajo Putumayo y desarrollar una tradición aurífera arraigada por sus gentes, favorecida por la riqueza del mineral en las zonas bajas de los ríos cerca a la costa y minas en la sierra.

- En el departamento de Nariño, las organizaciones de la costa pacífica valoran de manera negativa la presencia de monocultivos de palma aceitera debido a que es asociada con los procesos de despojo de los territorios de las comunidades afrocolombianas, la llegada de los paramilitares, el deterioro del ecosistema y el daño producido a la tierra.

- El conflicto identificado en los límites entre el departamento de Putumayo y Nariño se puede relacionar con los efectos causados al ecosistema de la región por el proyecto de infraestructura vial de Puerto Asis - Belén do Para. Es necesario documentar estas hipótesis.

- Es necesario indagar por conflictos que no son identificados en los talleres como los derivados de la presencia de las camaroneras en la costa pacífica de Nariño y Cauca.

- El conflicto por el agua en el norte del Cauca se relaciona con la represa de la Salvajina, que se construyó en los años ochenta, en una alianza entre la burguesía industrial del Valle y los terratenientes del Cauca para evitar que las tierras de cultivo de caña se inundaran en época de lluvias. La construcción de la represa aunada a la riqueza minera de la región y al interés de diferentes compañías para la explotación de los recursos ha generado, problemas medioambientales, procesos de control de movilidad de la población, deterioro de la soberanía y seguridad alimentaria, aumento de la militarización del territorio (Batallón del Alta Montaña), presencia de grupos paramilitares, deterioro del tejido social y cultural de las comunidades de la zona, entre otros factores.

Conflicto por tierras

- En el norte del Cauca se enuncia un conflicto de carácter histórico por el uso del suelo, relacionado con la explotación forestal y maderera que realiza la empresa Smurfit Kapa- Cartón de Colombia. Las organizaciones denuncian el desplazamiento de comunidades afrocolombianas, el deterioro de los recursos hídricos y la cooptación de líderes por parte de la empresa.

- Las organizaciones sociales denuncian el conflicto por tierras como la tensión que se presenta a raíz de procesos de titulación colectiva gestionados en medio de la lucha que comunidades étnicas adoptaron por la legalización de la posesión del territorio y el reconocimiento del mismo como un derecho colectivo, asumiendo una disputa entre indígenas y afros, y choques que integran a grupos de campesinos, población en situación de desplazamiento, multinacionales e incluso universidades, tomando el caso concreto del departamento del Cauca en la zona norte y cercanías a la costa pacífica caucana. Este tipo de conflictos por tierras producen disputas interétnicas.

- En Nariño y Putumayo existen algunos referentes de los conflictos por tierras alusivos a la lucha por el territorio que los consejos comunitarios de Tumaco han establecido de cara a las multinacionales de Palma Aceitera.

Conflicto interno armado

•Las acciones bélicas, enfrentamientos, hostigamientos, cobro de “cuotas económicas” a sectores productivos, el terrorismo simbólico (panfletos, rayado de paredes, etc.), minado de tierras, amenazas a los sectores populares y población civil y los asesinatos se consideran como medios de las estrategias de los actores armados en busca del control territorial de sus recursos y de la movilidad de su población. En este sentido encontramos que la espacialidad de los actores armados, es decir; los medios y resultados de sus acciones y las configuraciones territoriales que producen y afectan, se encuentran asociadas a la participación directa o indirecta en sectores económicos como la minería, el transporte de hidrocarburos, los cultivos ilícitos y los monocultivos.

•El informe de Análisis de la conflictividad en Nariño del Programa de Naciones Unidas para el Desarrollo PNUD menciona como en este departamento confluyen todos los grupos armados –guerrilla, paramilitares, estructuras emergentes con participación de ex combatientes, narcotraficantes– y sus intereses: por los corredores del tráfico de drogas y armas, por la tierra, por el control territorial donde se explotan los recursos naturales y se construyen varios megaproyectos, etc. Incluso, la situación ha sido tan compleja que grupos armados enemigos se han unido para enfrentar a las FARC y, por eso, se han denunciado alianzas entre el ELN y los grupos emergentes “Los Rastrojos” y, también, del ELN y algunos agentes del Ejército colombiano. Esos actores e intereses han convertido a las diferentes subregiones de Nariño –unas más que en otras– en centros de confrontación armada y de crisis humanitaria. Una de las más afectadas ha sido, sin duda, la subregión pacífica por su acceso al mar, su condición fronteriza y el paso a los ríos Mira, Tapaje y Patía. Sin embargo, sería importante indagar por qué durante los talleres no se hace mención de la presencia de ningún grupo guerrillero en esta subregión.

•Observando el mapeo participativo se encuentra una relación directa entre la ubicación de actividades económicas extractivas, la configuración de corredores estratégicos para la movilización de materias primas, la construcción de corredores viales para el narcotráfico, la presencia de corredores de monocultivos, la ganadería extensiva, la presencia de actores armados y el área de influencia del Plan Patriota, y el desplazamiento. A esto se suman otras espacialidades del conflicto asociadas con la coincidencia de hechos de violencia sexual y las áreas donde se encuentran batallones o tropas militares.

•La información georreferenciada permite también concluir la existencia de varios corredores estratégicos en la región

-Corredor comercialización de armas: Miranda, Puerto Tejada.

-Corredor estratégico por el tráfico de cocaína: Toribio, Caloto, Caldoño y Corinto.

-Corredor estratégico (disputa actores armado): Bota caucana: Piamonte, Bolívar, Bordo (Patía).

-Corredor estratégico (disputa actores armados): El Macizo-Panamericana-Argelia.

-Corredor estratégico (disputa actores armados): Mondomo-Tunia-Mango.

-Corredor estratégico (disputa actores armados): Vertiente occidental de la Cordillera Central.

-Corredor estratégico (disputa actores armados): Buenos Aires-Río Naya.

-Corredor estratégico de armas y narcotráfico: Tumaco (viene del Bajo Putumayo al Bajo Nariño).

- Los territorios de la Región Suroccidental en donde se identifican grupos paramilitares parecen coincidir con las zonas en donde se da una ocupación militar a través de la instalación de batallones de la fuerza pública. Por lo general, son zonas estratégicas para el modelo de desarrollo dominante en las que se ubican recursos naturales relacionados con la industria extractiva y la agroindustria.

- Se puede observar que la identificación de zonas en donde se producen falsos positivos concuerda con la presencia de bases militares.

- En el departamento del Putumayo, la Mesa de Género y conflicto armado ha denunciado el control que ejercen los actores armados legales e ilegales sobre el cuerpo de las mujeres, como una forma de control de la población. Tales acciones se encuentran dirigidas a afianzar ciertos arreglos de género que son funcionales al conflicto social y armado.

- En la costa pacífica nariñense hay una fuerte presencia paramilitar que parece coincidir con el proyecto de la acuapista proyectado en el IIRSA y con la posición geográfica y estratégica del municipio.

- En la devolución es necesario indagar por la presencia de otro tipo de actores armados ilegales ya que no se identifican grupos guerrilleros ¿A qué responden estos silencios?

- Las zonas identificadas por las organizaciones como puntos focales de violencia sexual coinciden con zonas de militarización y paramilitarización en Nariño (Ricaurte, Mallama, Samaniego, La Llanada, Cumbitá y Cumbal), en el Norte del Cauca (Toribio, Tambo, Santacruz y Policarpa) y en la costa pacífica (Tumaco).

- En las zonas de conflicto armado se presenta un aumento en la violencia de género y de prostitución. Sin embargo, consideramos que es importante problematizar este último término ya que lo que se da en estas zonas es comercio sexual: las mujeres intercambian su cuerpo a cambio de seguridad.

- En el mapa de conflictos y de actores señalados por las organizaciones es posible observar puntos de coincidencia entre zonas de control militar y paramilitar en el departamento del Putumayo. Por otra parte, en la parte baja de este departamento se ubica una zona de conflicto armado pero no se identifican actores, en este sentido, es necesario indagar sobre los silencios y vacíos en la caracterización del conflicto.

- La presencia de actores armados de guerrilla y neo paramilitares en el corredor Toribio, Corinto, Caldone y Caloto en el norte del Cauca se explica por la importancia geoestratégica que las alturas del nevado del Huila tiene a la hora de impedir las operaciones aéreas de espionaje en el sector, además de ser un tránsito hacia el Valle del Cauca, constituyendo entre sí el centro económico y político más importante del suroccidente para el tráfico de armas y cocaína.

Violencia y comercio sexual

- Las acciones militares a lo largo y ancho de la región suroccidente han generado descomunales problemáticas asociadas con violaciones al derecho internacional humanitario que permean los espacios públicos y privados de la vida cotidiana de la población civil, estimulando el desplazamiento, el reclutamiento forzado de población juvenil en las escuelas, la violencia contra los líderes sociales bajo la forma de asesinatos y amenazas, confinamiento y restric-

ción de las garantías civiles, la desintegración familiar en la que se cimienta la orientación del cuerpo familiar a cargo de las mujeres, y las consecuencias de la reterritorialización del cuerpo de la mujer con los hijos de la guerra o los “mal llamados” Paraquitos.

- Una forma de violencia sexual recurrente en los testimonios de quienes han participado en el ONP en la región suroccidente, es el hostigamiento sexual. “Este tipo de violencia aparece cuando se pasa del elogio del cuerpo del otro a actitudes y acciones que tienen una connotación sexual e invaden la intimidad de las personas”¹. En contextos de conflicto armado, el hostigamiento sexual puede provocar desplazamiento forzado, como medida de protección de las mujeres que hacen parte del núcleo familiar, para evitar que sean víctimas de violencia sexual.
- El cuerpo de la mujer es considerado una propiedad masculina, controlada por el hombre que le otorga sentido a la relación de dominación existente, mediante la reafirmación de normas sociales y culturales que inscriben patrones de conducta especialmente para la forma como se comporta la mujer, como desempeña su sexualidad y los roles que debe asumir en la sociedad, tradicionalmente inscribiéndola en campos de la maternidad, la satisfacción de necesidades de la población, y relegándola de trabajos de producción cognitiva o que impliquen mayor prestigio comparativamente al hombre. Las mujeres indígenas, afro descendientes y campesinas de la región son víctimas de la violencia de género, desplazamiento forzado, el hostigamiento sexual, la explotación y esclavitud sexual, etcétera.

Criminalización, desplazamiento y afectaciones sociales

- La estrategia de acción del Plan Colombia en el departamento del Putumayo, la aplicación de las políticas antidrogas y la creciente militarización del territorio, parecen haber generado un desplazamiento de la conflictividad social al departamento de Nariño. Sin embargo, esta hipótesis debe ser contrastada con datos oficiales y no oficiales ¿Existe relación entre esas dinámicas conflictuales y la presencia paramilitar en el corredor de Ricaurte, Mallama, Samaniego, La Llanada, Cumbitá, Cumbal?
- En el análisis del fenómeno del desplazamiento, de las zonas en donde se desarrollan industrias extractivas y de cultivos de uso ilícito es importante tener en cuenta el cambio en los roles de género, el papel de la mujer en los procesos productivos, el tipo de arreglos de género que se configuran, hacia donde apuntan esas transformaciones, las implicaciones de las políticas públicas en las mujeres, indígenas y población afrocolombiana. Así como los feminismos populares que se construyen según el contexto y el territorio en que se desarrollan, en una relación dialéctica con el lugar.
- Las mujeres afrocolombianas del Cauca hablaron de violencia sexual pero es necesario ubicar los territorios en específico. La percepción de las organizaciones de mujeres parece relacionar la presencia de bases militares nacionales e internacionales con el comercio y la explotación sexual de niñas.
- El conflicto interno armado y el narcotráfico transforman los imaginarios sociales y culturales de la región, repercutiendo directamente en la pérdida de la identidad, la fractura de los

1 RESTREPO, Jorge A. y APONTE, David. Guerra y violencias en Colombia: herramientas e interpretaciones. 1ª edición. Editorial Pontificia Universidad Javeriana, Bogotá, 2009. Pág, 375

vínculos con el territorio y el resquebrajamiento de las visiones colectivas de reconocimiento social. En la siguiente tabla, se presenta a modo de ilustración y destacando las narrativas de las organizaciones sociales de la región, las visiones de la vida social transformadas, convirtiendo al narcotráfico y el conflicto armado en los agentes dinamizadores de la reproducción y reafirmación de la conflictividad social en el suroccidente.

- Es necesario destacar los altos índices de recepción de desplazamiento que se dan en municipios como Puerto Asís, San Miguel, Valle del Guamuez y Mocoa (Putumayo) y Florencia (Caquetá).
- Es importante problematizar temas que hasta el momento han sido tratados superficialmente, caso del mototaxismo, las pirámides y el microtráfico o narcomenudeo. Provocando el debate es posible encontrar elementos analíticos que nos permitan entender lógicas propias de los ejes conflictivos articuladores enunciados.

Narcotráfico

- En los mapas mentales realizados por las organizaciones sociales se identifican cuatro municipios en los cuales se encuentran cultivos de uso ilícito Solita, Curillo, Morelia y Belén de los Andaquíes, si se unen espacialmente estos puntos se podría hablar de un corredor de cultivos en el departamento. Por otra parte, esta zona se puede considerar como estratégica ya que se da un anudamiento en el que confluyen los departamentos del Cauca, Caquetá y Putumayo (Piamonte, Curillo y Puerto Guzmán). La instalación de las bases antinarcóticos en el corregimiento de Puerto Limón y Villa Garzón se puede explicar en parte porque desde estas ubicaciones es posible controlar el territorio en el confluyen los tres departamentos.
- Las zonas en donde se identifican mayor presencia de cultivos de uso ilícito coincide con la aplicación de programas sociales derivados de las políticas antidrogas (Plan Colombia) y de políticas sociales (Familias en Acción y Familias Guardabosques). Esta estrategia de acción en el territorio del suroccidente, en particular en el departamento del Putumayo, parece relacionarse con la dinámica secuencial que se da en las zonas de consolidación del territorio implementada por el gobierno: la ocupación militar del territorio y la posterior ejecución de políticas sociales. Estas políticas son percibidas por los líderes de la región como insuficientes, asistencialistas, de corte clientelar que no se corresponden con las necesidades de las comunidades, y que se relacionan con una maniobra del gobierno para desarticular a las organizaciones e incidir de manera negativa en las redes comunitarias. El desarrollo de este tipo de políticas también se puede relacionar con la fase en que se encuentra el conflicto armado en cada territorio, con las dinámicas del mismo en relación al estado del fenómeno paramilitar (consolidación, imbricación con las élites políticas regionales, control territorial, entre otros), con la existencia de una confrontación armada entre diferentes actores armados y con los procesos de resistencia y de movilización popular.
- Es necesario indagar sobre la posible relación entre cultivos de uso ilícito y deserción escolar. Por ejemplo, los líderes y lideresas del Cauca relacionan esta problemática con el auge del fenómeno del narcotráfico y la instalación de una “cultura mafiosa” asociada al mismo.
- En el departamento del Putumayo, los cultivos de uso ilícito reconfiguraron la economía campesina de la región, el paisaje, el uso del suelo y el ecosistema del territorio; por otra par-

te, la llegada de población alteró el tejido social y cultural. El proceso de construcción de territorio y de identidad regional se afectó por una población flotante que llegó durante la bonanza cocalera. En este contexto, se dieron fenómenos de prostitución, alcoholismo y un aumento de la presencia paramilitar.

- El Putumayo es una región que se ha configurado en el marco de oleadas de bonanzas, la de las plumas en la época de la colonia, la cauchera, la explotación maderera, la marimbera, la cocalera y la producida por las industrias extractivas de hidrocarburos. En ese sentido, cualquier análisis que se haga sobre la región debe tener en cuenta estos procesos históricos de reconfiguración del territorio.

- Otra de las problemáticas que ha incidido de manera negativa en la economía y en el tejido social de la región, nombrada por los líderes en los talleres, es el quiebre de las pirámides.

- Los consejos comunitarios de la costa pacífica nariñense se han visto afectados por la introducción de los cultivos de uso ilícito y de la cultura del narcotráfico.

- Según el último informe de la Oficina de Naciones Unidas para las drogas y el delito (agosto de 2010) algunos municipios ubicados en la región del suroccidente se han mantenido durante los últimos diez años, dentro de la lista de los 10 municipios con mayor cantidad de coca sembrada. Estos municipios son: en Nariño los municipios de Tumaco (de 2002 a 2009), Maguí (2003, 2004, 2005, 2007 y 2008), Roberto Payán (De 2003 a 2009 excepto en 2006), Barbacoas (2003, 2008 y 2009). En Putumayo han figurado los municipios de Puerto Leguizamo (2002, 2005 y 2006) y Puerto Asís (2001, 2002, 2006, 2007 y 2008). Con respecto a la subregión Putumayo – Caquetá que se indica en el informe, “el departamento del Putumayo muestra la región afectada por coca más estable. Aunque los núcleos de alta concentración de cultivos de coca han desaparecido, la región no se ha liberado de la presencia del cultivo. La estabilidad es menor en el Departamento del Caquetá”. De otro lado, las estadísticas municipales señalan que en el Departamento del Cauca, 20 de los 40 municipios que lo conforman se ha observado presencia de cultivos de coca durante el período 2001-2009. “Los municipios de Argelia, El Tambo, Guapi, López, Piamonte y Timbiquí han tenido presencia de cultivos de coca durante todo el período de análisis. Los municipios con mayor representación en área dedicada a cultivos de coca en el departamento en toda la serie histórica son: Argelia, El Tambo, Guapi, Piamonte y Timbiquí” ¿Por qué ninguno de estos municipios ha sido nombrado por las organizaciones, es porque las organizaciones no provienen de esos municipios o por otra razón?

- Siguiendo con el informe de Naciones Unidas “Los municipios que presentaron aumento significativo en el área sembrada en coca durante el periodo 2008-2009 son: Balboa, Bolívar, López, Mercaderes y Timbiquí mientras que los municipios Argelia, Guapi, Piamonte y Suárez mostraron reducción en el área sembrada de coca” ¿A qué se debe la disminución de la siembra de coca en esos municipios?

- En materia de la política antidrogas, el Cauca está siendo fumigado con gran intensidad en los municipios de Buenos Aires, el Tambo, el Patía y Miranda. En Bolívar, el Patía y Balboa se ha hecho la erradicación manual voluntaria, iniciativa incentivada por el Estado, situación que ha dejado con gran inconformidad en las comunidades étnicas y campesinas debido al incumplimiento de los términos acordados de realizar la erradicación manual a

cambio de no hacer aspersiones aéreas que han afectado la soberanía y seguridad alimentaria, por consiguiente el cultivo de coca se convierte en una opción de resistencia en contra del Estado, creciendo el apoyo de los campesinos a la guerrilla y paramilitares, y un medio de subsistencia que garantice la satisfacción de necesidades básicas de subsistencia.

- Según la investigación de la corporación Nuevo Arco Iris, “criminalidad urbana y narcome-nudeo”, sostiene que el microtráfico o narcomenudeo de alucinógenos y estupefacientes se ha convertido en el detonante de la inseguridad, los homicidios y las extorciones, asociados con la lucha por el dominio del expendio callejero de drogas en poder de grupos de neo paramili-tares en las ciudades de Popayán – Cauca, Florencia – Caquetá y Pasto en Nariño, específicamente en barrios de las zonas periféricas.

- La narcocultura es el resultado de acciones colectivas, de hábitos construidos en un campo social rural, alternos y con movilidad espacial a la ciudad, basadas en el tráfico y consumo de la droga que han ganado legitimidad en diversas cúpulas políticas, sociales y culturales, garantizando el ascenso social a sectores tradicionalmente excluidos, marginados o pobres. El narcotráfico ha logrado alterar la estructura social, ofreciendo mayores oportunidades para incrementar el capital económico respecto a diferencias considerables no proporcionales con el capital cultural y social, donde a su vez se reterritorializa el espacio social y simbólico con nuevos conjuntos de hábitos del cuerpo, estereotipos musicales, el consumo cultural de televi-sión e incluso la configuración de nuevas jergas de palabras acomodadas a la comunicación de la violencia; esta totalidad de formas constituyen una identidad en común, con significa-dos compartidos y atributos de normalidad: “En primer lugar, la plata fácil, porque hoy en día vivimos en un modelo económico que impone un modo de vida y ese modo de vida es muy costoso, y que por medio de los medios de comunicación ha sido muy atractivo. Ha sido imposible que las distintas comunidades soporten o resistan frente a eso. Vemos la lógica de la juventud muy vulnerable a esa nueva cultura que es demasiado costosa sostenerla; es entonces el narcotráfico él que facilita tener ese modo de vida, con lo último en moda, lo último en tecnología”. Hombre Campesino. Departamento del Cauca. Relatoría taller local Cauca, Octubre 2010.

- El Putumayo y el Caquetá se han configurado en el marco de las oleadas de bonanzas. La riqueza natural de estos departamentos obedece a procesos de colonización de tipo extracti-vista de caucho, madera y pieles en el Caquetá, así como de quina, caucho, madera, petróleo y coca en el Putumayo, manejando la figura de las bonanzas para explicar el posicionamiento temporal de empresas dedicadas a la extracción y comercialización de materias primas de acuerdo a la demanda de capitales que consolidaran el capitalismo industrial de la época.

- La importancia geo estratégica de sus territorios los ha convertido en el blanco de la re-presión militar, consolidándose el despliegue del Plan Colombia, el Plan Patriota y el Plan Consolidación. Para el caso del Caquetá es hasta nuestros días el centro de operaciones desde donde se controla el accionar guerrillero en el suroccidente y el lugar desde donde se incide en la aplicabilidad de la política antidrogas mundial.

Actores y lógicas de resistencia

Las organizaciones sociales de la región suroccidente conformadas por sectores sociales po-pulares de indígenas, afro descendientes, mestizos, campesinos, mujeres, jóvenes, víctimas

del conflicto interno armado, población en situación de desplazamiento, sindicalistas y sociedad civil en general, fueron convocadas por el ONP a una primera etapa de análisis de la percepción y caracterización del conflicto definido a partir de las voces y miradas emanadas desde la resistencia, la lucha comunitaria, las reivindicaciones sociales por el territorio, la vida y el buen vivir, teniendo en cuenta un conjunto importante de criterios de espacialización de los conflictos.

En este proceso de potenciación de las capacidades de los agentes sociales de transformación del conflicto, las organizaciones sociales paralelamente se reconocieron como iniciativas de paz es decir, como “acciones colectivas, organizaciones comunitarias o instituciones de colombianos que han buscado, por sus propios medios, soluciones a las consecuencias más graves del conflicto armado o social que les rodea”².

Las iniciativas de paz en la región suroccidente poseen las siguientes características por destacar:

- El territorio teje el sentido de sus luchas: son fácilmente identificables en el territorio contrastando con el enfoque étnico territorial carburante de sus procesos reivindicativos.
- Poseen ejes de trabajo colectivos de acuerdo a conflictos propios del territorio.
- La espacialización de sus luchas converge en zonas donde se manifiesta el conflicto social.
- Proponen la construcción de territorialidades alternas basadas en lo público popular.
- Rechazan la violencia, cualquier tipo de invasión o procesos de desterritorialización.
- El repertorio de sus acciones favorece la gestión de sus demandas en el uso de mecanismos de movilización, protesta social y denuncia pública.

Al observar el mapa construido a partir de la sistematización georeferenciada se puede decir respecto a la distribución de las organizaciones: Se ubican en un gran porcentaje en el eje que demarca la cordillera occidental, el bajo Putumayo y la zona de piedemonte del Departamento del Caquetá que corresponde al flanco oriental de la cordillera oriental. A su vez, se puede relacionar que la mayor información respecto las dinámicas territoriales, se ubica en el área de influencia de estas organizaciones, con la salvedad de la parte del litoral pacífico que comprende el eje Tumaco-Buenaventura.

La mayor densidad de organizaciones se encuentra alrededor de la ciudad de Pasto, seguida de Sibundoy y Florencia, lo que contrasta con la densidad de información recopilada por las organizaciones. Sin embargo, como muestra la sistematización de las acciones de resistencia de las organizaciones, son los sectores indígenas y comunitarios los que presentan mayor grado de articulación alrededor de la resistencia social, encontrando en el significado de lo étnico y del territorio el hilo que teje el sentido de lucha y resistencia de las comunidades emplazadas en estas zonas.

El trabajo del ONP ha posibilitado realizar un primer acercamiento a los horizontes de sentido de las luchas de los agentes sociales, los repertorios de confrontación de las organizaciones y los fundamentos sobre los cuáles se construyen esas resistencias, desde la óptica del conflicto y la paz. A continuación, se presenta un intento por analizar estas categorías desde unos ejes sobre los cuales las organizaciones que participan en el proceso estructuran su ac-

2 GONZÁLEZ, Catherine. Iniciativas de paz en Colombia por Catherine González. En: Civilizar., Universidad Sergio Arboleda. Bogotá, Colombia. Vol. 10. No.18. Pág., 36.

cionar político: las luchas étnicas, resistencia civil y defensa del territorio ; la acción contra los proyectos minero-energéticos; los procesos de resistencia relacionados el modelo de desarrollo rural; La resistencia desde la defensa de los derechos humanos, los derechos de las víctimas y el sentido de paz; Resistencia desde la defensa de derechos, derechos de las víctimas y sentido de paz según enfoque diferencial; La soberanía alimentaria como economía de resistencia; ciudadanía alterna.

A continuación, se presentan algunos procesos de resistencia de las organizaciones sociales populares de la Región Suroccidente que se articulan en la defensa del territorio desde los ejes señalados en el párrafo anterior.

Las luchas étnicas, resistencia civil y defensa del territorio

Se trata de acciones propositivas propias de sectores étnicos quienes teniendo como piso sólido marcos legales de orden constitucional, representados en el derecho a la consulta previa, la justicia propia y la autonomía etno territorial, le otorgan un valor importante a la recuperación de títulos colectivos despojados por motivo del despliegue de proyectos de infraestructura vial y portuaria, o megaproyectos agro y minero extractivistas, a lo cual se suman sectores de campesinos que intentan intermediar el acceso y la distribución equitativa de la tierra.

Por consiguiente, la opción reivindicativa de grupos étnicos se hace mediante la resistencia civil definida como el “sistema preventivo de defensa nacional en forma de acción no violenta y/o el despliegue real de estos medios, contra una invasión extranjera o la ocupación, los golpes de Estado u otras formas de ataque contra la independencia y la integridad de una sociedad”³ .

A su vez, las comunidades étnicas organizadas luchan por la recuperación de tradiciones, usos y costumbres, que sin lugar a dudas se han visto trastocados por los procesos de desterritorialización que inciden por causa de la arremetida del fenómeno de narcotización o paramilitarización de la vida cotidiana.

Algunas de las experiencias de paz en la región suroccidente provienen de comunidades de indígenas tales como la Escuela de Derecho Propio de los Pastos en el departamento de Nariño, el Pueblo NASA Kwéx Ksxaw en el Putumayo y la Asociación de Cabildos Indígenas del Norte del Cauca ACIN, el Consejo Comunitario Bajo Mira y Frontera en el Pacífico Nariñense y el Consejo de Mujeres Afro descendientes en el Cauca. También se destaca la corporación indígena Tabanok la cual adelanta la construcción de una política que propenda por la salud de la madre tierra del pueblo Kamëntsá Biyá como estrategia a largo plazo que permita la gobernanza y gobernabilidad del territorio por el mismo comunidad indígena, en un ejercicio de resistencia y emancipación, que pretende recuperar la identidad cultural de su pueblo bajo los principios de Autonomía, Gobernabilidad, Tierra, Territorio y Territorialidad, Vida en Unidad, Pensamiento y Lengua Materna ⁴

La acción contra los proyectos minero-energéticos

Los líderes de las organizaciones sociales populares del Caquetá expresan el horizonte de sentido de sus luchas en relación a la ocupación que las empresas trasnacionales hacen en sus

3 RANDRE, Michael. Resistencia civil. Editorial Paidós Ibérica S.A., Barcelona, 1998, Pág. 144

4 Sistematización de relatorías, Región Suroccidente, La Gotera, pág. 85.

territorios, a la explotación indiscriminada de los recursos naturales sin la realización de procesos de consulta con las comunidades y a la agudización del conflicto en la región, en una relación funcional entre conflicto armado y modelo de desarrollo, así lo expresan las organizaciones: “está el petróleo, el cobre, está el oro, ahora el coltan, y la gran biodiversidad y lo más fundamental, más rico que el petróleo, son las fuentes de agua que tenemos. Entonces la lucha es por el territorio y las Multinacionales lo que vienen es a sacarnos de nuestro territorio, por eso nos permitieron que el territorio se llenara de coca, porque ellos lo planifican a diez o veinte años, ellos planifican su desarrollo para las generaciones futuras, eso los hace ricos. Entonces ellos ya lo sabían, y dijeron primero llenamos al Putumayo de coca, después le formamos la guerra por la coca, dejamos a unos pocos y los otros se van. Lo que está sucediendo hoy, hoy en día mucha gente ha tenido que dejar su finca, unos por amenazas, otros por miedo, y otros por hambre; de una u otra manera mucha gente se ha desplazado y los pocos que quedamos en el campo, somos los que estamos librando esa lucha por nuestro territorio, lo estamos defendiendo”⁵.

Procesos de resistencia relacionados con el modelo de desarrollo rural

En el departamento del Putumayo, el horizonte de sentido de las luchas de resistencia se plantea en correspondencia con las dinámicas conflictuales que se encuentran estrechamente relacionadas y cumplen una funcionalidad en la reproducción de las condiciones de exclusión y desigualdad, a saber: la implementación de monocultivos, los cultivos de uso ilícito, el narcotráfico, la explotación de hidrocarburos y el conflicto armado. Tales dinámicas han incidido negativamente en la economía campesina de la región. En este sentido, las organizaciones sociales plantean los procesos de unidad organizativa intersectorial como la herramienta principal para propiciar condiciones para la transformación de los conflictos y construir propuestas de desarrollo alternativo en la región, desde la visión de los agentes sociales populares que tienen en el centro de su lucha la defensa del territorio: “Esta es la propuesta (la unidad) que se ha venido trabajando en los últimos 10 años, porque toda problemática se ha venido acentuando desde el año 2000 con mucha mayor fuerza; y en un esfuerzo de unidad de las 35 organizaciones que van sumadas hasta el momento, afros, indígenas y campesinas, han trabajado alrededor de la Mesa Departamental de Organizaciones Sociales del Putumayo. La idea es que en este espacio puedan confluir todas las organizaciones que están interesadas en que Putumayo sea diferente a lo que es ahora; y los compañeros han articulado este proceso que es de organizaciones de base, que es con el CORPOSUR, que está también incluido con las organizaciones de Caquetá, Huila y Tolima, que también venimos haciendo el esfuerzo para unificar región y nos encontramos en el espacio de la CONAP que es la Coordinadora Nacional de Procesos Populares donde nos unimos con el Cauca, Valle y Nariño, que están en el PUPSOP; el CORPOSUR que es Caquetá, Putumayo, Huila, Tolima, el Eje Cafetero, la Coordinadora de la Costa, la coordinación del Catatumbo y la coordinación de Antioquia. Hasta el momento hay esos espacios creados, que nos hemos reunido a nivel nacional; y la idea es continuar en la construcción permanente de este Plan Integral de Desarrollo, que es lo que se está presentando a la USAID como la propuesta o la contrapropuesta al Plan Colombia, que nos han impuesto respetando los planes de

5 Sistematización de relatorías, Región Suroccidente, LA GOTERA, pág. 87.

vida de las comunidades indígenas y los planes de vida de las comunidades afro. Por tanto, el objetivo nuestro es que esta organización crezca, siendo todas las organizaciones y fuerzas vivas del Putumayo. Estamos en relación con organizaciones a nivel del Putumayo y nuestro objetivo es presionar la salida negociada al conflicto, porque sabemos que si esta guerra no se termina, este proyecto, este sueño que tenemos plasmado aquí de ver al Putumayo diferente, pues no se va a hacer realidad; vamos a tener que seguir escondiéndonos, poniendo muertos, siendo muy complicado. Y el objetivo final que tenemos es lograr vida digna para todos los putumayenses, colombianos y latinoamericanos, todo desde la política del buen vivir”⁶.

Las organizaciones sociales que participan en este proceso de movilización en el departamento, han buscado incidir en otros actores sociales ligados a la tierra con el fin de fortalecer los procesos de lucha social, encontrar aliados que les permitan posicionar el debate en la agenda pública e incidir en espacios políticos de decisión y visibilizar el conflicto agrario generado por el modelo de desarrollo dominante como un problema de orden colectivo, que compete a diferentes actores sociales no sólo del orden popular, así es manifestado por un líder campesino de la región Putumayo: “nosotros hicimos una reunión con los ganaderos allá en el alto Putumayo, y más uribistas que los ganaderos en el alto no pueden haber; pero mire, nosotros les hicimos entender que qué va a pasar con el TLC frente a la leche; dijimos mire, en cinco o 10 años, la leche ya no va a valer \$800 el litro, va a valer 200, ¿ustedes sabían eso? Y ellos contestaron no, le dijimos miren los debates del Congreso, o sea, es cómo motivar a la gente, a que ellos mismos sepan de cómo corregir sus errores; por eso nosotros debemos buscar mecanismos o alternativas que nos permitan decirles a ellos qué va a pasar con este país en temas álgidos con el sector agropecuario; por ejemplo, allá se están produciendo casi 25,000 l diarios en Sibundoy; les decimos que ustedes van a quebrar y les preguntamos que qué van a hacer señores ganaderos, qué se van a poner a hacer dentro de cinco o seis años; entonces la gente aquí se asusta, y les digo: mire ese es el modelo, eso es lo que el gobierno está proponiendo. Ayer hubo una reunión con los transportadores, y me preguntaron que por qué los campesinos y los indios van a hacer paro, que por qué no dejan construir; les digo, miren transportadores, a esos carros viejos que ustedes tienen les van a meter parque automotor nuevo, y ustedes van a desaparecer, va a venir bolivariano, que va a hacer desaparecer a CO-TRANSMAYO y a TRANSIPIALES...”⁷

La resistencia desde la defensa de los derechos humanos, los derechos de las víctimas y el sentido de paz

Al hacer una lectura de la síntesis de relatorías (de cada región) de la primera etapa del Observatorio Nacional de Paz, se puede encontrar que en ciertas regiones del país, especialmente los territorios que conforman la zona de Nororiente y Suroccidente, han participado más activamente organizaciones sociales relacionadas con la defensa de derechos humanos, las asociaciones de víctimas, de desplazados e iniciativas de paz. La presencia de este tipo de organizaciones se puede relacionar con las dinámicas del conflicto armado en estas zonas.

Es importante la reflexión en torno al significado de la paz que se ha hecho en la Región del Suroccidente. A lo largo del proceso las organizaciones populares que allí confluyen han ligado la caracterización del conflicto con el horizonte de sentido de sus acciones. Las mujeres

6 Sistematización de relatorías, Región Suroccidente realizado por La Gotera. <pág. 90.

7 Ibid, pág. 91.

que hacen parte del Colectivo de Mujeres en Resistencia del departamento del Cauca resaltan el lugar desde el cual ellas construyen su proceso y configuran su lucha, así es señalado por lideresas de la organización “decíamos que una de las formas a partir de las cuales trabajamos las mujeres son los afectos y los amores, con los que nos podemos encontrar y podemos ir tejiendo y construyendo. Yo recuerdo que nos daban mucho palo porque nos decían que no éramos políticas”⁸ al cuestionar el locus desde el que tradicionalmente se construye el sentido de lo político.

En el caso de los procesos que se generaron a partir de los Consejos Participativos de Mujeres Cafeteras, en el Caquetá, y que posteriormente desembocaron en la Red Municipal de Mujeres, la reflexión sobre la paz se hace en torno a la formas diferenciadas en que el conflicto afecta a la mujer y cómo se puede trabajar desde el género y la equidad. Otra iniciativa de mujeres a resaltar en el departamento es el proceso de construcción de una agenda de mujeres por la paz “en la cual están inmersas cinco exclusiones, donde estamos excluidas en lo social, en lo político, en lo económico, entonces para llegarla a negociar con los alcaldes y gobernantes de nuestro departamento. Y también que el tema de mujer se involucre en los planes de desarrollo, para defenderlo como una política pública, a nivel de la mujer aquí en el Caquetá. Y la organización se llama I.M.P. Iniciativas de Mujeres por la Paz, vienen a nivel nacional y nos capacitan, para que a nivel departamental, trabajemos con los sectores sociales de mujeres.”⁹

En el trabajo en la región también se visibilizaron iniciativas de paz que construyen desde lo social popular agendas de paz intersectoriales y que plantean la incidencia en espacios políticos de decisión a favor de la solución política negociada del conflicto armado a partir de procesos de articulación nacionales “Nosotros como organización Chocaguán, a nivel nacional pertenecemos a otra organización que es Red de Iniciativas de Paz desde la base. Hay un grupo de 25 organizaciones a nivel nacional. Hemos estado trabajando precisamente sobre eso y ya hay un documento base, para una propuesta de paz a nivel nacional, a nivel general porque dentro de esas organizaciones hay afros, indígenas, mujeres y campesinos. Entonces ya hemos estado trabajando, hemos estado reunidos en La María, Piendamó y en otras partes. Ya hay un borrador, se piensa en un corto plazo, en 15 días a más tardar un mes, hacerla masiva, presentándosela al gobierno nacional, a las diferentes organizaciones que están al margen de la ley y a la sociedad civil. Es una determinación que se tomó con el apoyo o sin el apoyo del gobierno, tomamos la decisión de empezar a dialogar en procesos de paz e intercambio humanitario.”¹⁰

La concepción de la paz en la región del Putumayo se construye a través de las identidades que participan en el proceso, de origen campesino e indígena en su mayoría, las cuáles caracterizan el conflicto desde la intervención que hace el Estado en la región, la disputa por el control territorial por parte de diferentes actores armados, las políticas antidrogas, la militarización y el modelo de desarrollo dominante. En este sentido, el horizonte de la

8 Sistematización de relatorías, Región Suroccidente, La Gotera, pág. 81.

9 Ibid, pág. 82.

10 Opcit, pág. 80.

paz se entiende desde la transformación de esas dinámicas conflictivas a través de la solución política negociada. Las acciones de las organizaciones y los procesos de resistencia giran alrededor de los planes de vida de las comunidades, de la mejora de las condiciones del campesinado, de la defensa de la biodiversidad y del territorio, entre otros. Los líderes campesinos, indígenas, mujeres y desplazados resaltan como principal herramienta de lucha la articulación, las alianzas intersectoriales como formas de movilización política que les van a permitir posicionar sus propuestas, especialmente el Plan de Desarrollo Alternativo del Putumayo, y que les permite resistir al conflicto y asegurar su pervivencia.

Asimismo, señalan como principal estrategia de confrontación la protesta social, que se puede relacionar con la experiencia previa en acciones colectivas que tienen los líderes campesinos en la región, para denunciar la grave situación humanitaria, el posicionamiento de sus propuestas y el empoderamiento del actor social popular “Existe en el Putumayo un proceso de resistencia que hay que tenerlo muy en cuenta, que la gente hoy se levanta en Orito, que mañana se levanta en Villa Garzón, ya protestan en el alto, ya protestan en Puerto Asís, pero de todas maneras ahí la gente que está verraca, por todas partes la gente está sintiendo de que la única alternativa para hacerle frente a la situación es protestar, que hoy se nota un poco de pronto de más unidad y de coordinaciones de estas acciones que lógicamente se van a dar, entonces la gente se está sublevado por un lado y por otro y de un momento a otro el departamento de Putumayo, las petroleras lo saben, el gobierno departamental el gobierno municipal lo saben, son conscientes de que en cualquier momento la gente se tiene que rebotar porque ya no aguanta más, la política petrolera es un desastre, la gente está siendo fumigada, su comida le ha sido destruido en los últimos dos meses, la ingobernabilidad en los departamentos es terrible...Por tal razón han sido las grandes masacres, el desplazamiento continua, el gobierno no le presta atención a las propuestas de las comunidades, precisamente para que se vayan, es claro que necesitan al Putumayo sin gente para poder hacer todo lo que ellos quieren. De ahí que la gente que se está organizando somos los que estamos con nuestras políticas y por eso hacemos presencia en este lugar, haciendo resistencia.”¹¹

En otro sentido, aunque no se señala la posición desde la cual se construye el discurso, es importante la siguiente reflexión de uno de los líderes o líderes del Cauca, que se refieren a la necesidad de reconocer las diferentes subjetividades desde las cuales se construye el significado de la paz, sin ese reconocimiento a los diferentes horizontes de sentido no es posible la construcción de una paz incluyente: “La paz no puede ser una propuesta construida por las élites. Si vivimos en un mundo donde abunda la diversidad y las autonomías de cada pueblo, de cada territorio, de cada país, considero que no se debe construir una sola paz, sería una paz que homogeniza las distintas autonomías, las distintas expresiones. Habría que seguirle apostando a construir la diversidad de paz, muchas paz que se articulen, porque la paz para el indígena es una, la paz para el campesino es otra, para el afro es otra, para quienes vivimos en la ciudad concebimos la paz de otra forma distinta. Desde ahí consideraría que la paz sería limitante si se construye desde la ciudad para todos, sería

11 Sistematización de relatorías, Región Suroccidente, La Gotera, pág. 102, 103, 104.

complicado, o si se concibe una paz desde lo rural hacia lo urbano porque es ahí donde realmente surge la cantidad de problemas, cuando el Estado colombiano trata de formular sus políticas direccionadas desde quienes no vivencian la realidad del país.”¹² Esta interpretación apunta a un significado complejo de la paz, que va más allá de una negociación entre las élites políticas y los grupos armados para un cese de la confrontación, reconoce y resignifica la importancia de la participación de los diferentes agentes sociales populares en la construcción de un nuevo modelo de país que tenga en cuenta las diferentes particularidades territoriales, poblacionales, identitarias, simbólicas y culturales.

Resistencia desde la defensa de derechos, derechos de las víctimas y sentido de paz según enfoque diferencial

Distintos sectores sociales predominantemente organizaciones sociales que trabajan por la defensa de los derechos humanos, asociaciones de víctimas, desplazados y agrupamientos de mujeres que reivindican sus derechos diferenciales y condición de “ser mujer” trastocados debido a la arremetida del conflicto interno armado, se especializan alrededor de la lucha colectiva por la restitución de tierras, la gestión de mecanismos jurídicos de exigibilidad de derechos, la formulación de estrategias de disminución de las violencias de género.

Destacamos las luchas por la restitución de tierras y derechos de las víctimas del conflicto interno armado de las mujeres aguerridas de la Asociación RENACER Siglo XXI en los municipios de Suarez y Buenos Aires – Cauca.

La soberanía alimentaria como economía de resistencia

En este eje se incluyen a las organizaciones sociales que luchan por el “derecho de los pueblos, comunidades y países a definir sus propias políticas agrícolas, pastoriles, laborales, de pesca, alimentarias y agrarias que sean ecológica, social, económica y culturalmente apropiadas a sus circunstancias exclusivas”¹³. Por consiguiente, las organizaciones sociales del suroccidente han solventado el derecho a la alimentación y a la producción de alimentos gracias a la recuperación de semillas tradicionales, medicina ancestral y prácticas de riego y cultivo abandonadas por causa del posicionamiento de la economía agroindustrial, con el monocultivo en particular.

Otras de las causas del posicionamiento de proyectos productivos refieren la implementación de políticas de desarrollo territorial y de lucha contra el narcotráfico, donde las aspersiones aéreas de glifosato han contaminado cultivos de pan coger y fuentes hídricas de poblaciones rurales y urbanas de la región.

La soberanía alimentaria se plantea como una vía alterna de resistencia al conflicto social, el narcotráfico y el Plan Colombia desde el trabajo del Comité de Cacaoteros de Remolino del Caguán y Suncillas “Chocaguán”, en el municipio de Cartagena del Chairá en el Caquetá o

12 Opcit, pág. 93.

13 Declaración política del Foro ONG/OSC para la soberanía alimentaria. Roma, junio de 2002. Tomado de: colombianos creando soberanía alimentaria. Encuentro Nacional (Bogotá. Septiembre 4-6 de 2008). Síntesis pedagógica de las ponencias y propuestas. ARFO editores e impresores Ltda. Bogotá, marzo de 2009.

la Asociación de Médicos Indígena Yageseros del Putumayo quienes recatan la medicina tradicional indígena.

Ciudadanía alterna

La componen las organizaciones sociales enfocadas al trabajo con jóvenes de sectores sociales rurales y urbanos que sufren del impacto del reclutamiento forzado, el narco-menudeo urbano, el pandillismo y la drogadicción, persiguiendo el fortalecimiento de liderazgos juveniles desde espacios de inclusión por medio de proyectos de comunicación, educación técnica y universitaria, exigibilidad de derechos y desarrollo de actividades dirigidas a la inversión de tiempo libre como estrategia de inclusión.

Son los jóvenes de la comuna 5 del municipio de Pasto con el Colectivo de Comunicaciones Generación Alternativa en el barrio Chambú y la Red de Derechos Humanos de la ciudadela educativa con el mismo nombre quienes haciendo un proyecto de comunicación instan por crear espacios de participación juvenil en contextos de reclutamiento forzado, pobreza y violencia urbana.

Por último, encontramos las asociaciones sindicalistas las cuales persiguen la defensa de los derechos económicos, políticos y sociales de la clase obrera. En el proceso del ONP participó el Sindicato del Magisterio de Nariño SIMANA y la Central Unitaria de Trabajadores CUT Nariño y Cauca.

En relación con las propuestas de construcción de paz sería muy valioso indagar los siguientes aspectos:

- Interrogar sobre aquellas propuestas emergentes de construcción de paz por ejemplo el “movimiento de piernas cruzadas en Barbacoas-Nariño”. ¿Cuál es la magnitud de estos procesos en la construcción de paz de la región?
- Mecanismos directos de criminalización de la protesta social y organizativa. ¿Qué actores entran en juego para atentar contra los líderes y lideresas de la región? ¿Qué mecanismos de persuasión o coacción utilizan para limitar la construcción de paz?
- La incidencia de la coyuntura electoral en el desarrollo de las agendas sociales de las organizaciones sociales en el suroccidente.

REGIÓN CARIBE

Teniendo como horizonte de trabajo los elementos definidos en la estrategia metodológica del ONP para el segundo año, hemos construido la siguiente propuesta de análisis e interpretación sobre los conflictos y las dinámicas de la conflictividad socioterritorial en la región Caribe colombiano. Este documento recoge sintéticamente los elementos planteados en el hipertexto nacional y los hipertextos regionales, en la sistematización regional y general de las relatorías, documentos de análisis espacial y territorial y en la cartografía participativa construida por los participantes en los talleres. Además, de estas fuentes hemos cruzado y problematizado ciertos elementos a partir del Plan Nacional de Desarrollo, la Agenda de Competitividad, información de prensa y el acumulado del trabajo de Planeta Paz.

La devolución se ha organizado de acuerdo a las ocho subregiones en las que el ONP,¹ ha desarrollado su trabajo en la región Caribe: i) La Guajira (municipios de Riohacha, Urumita), ii) Territorio ancestral Wayúu (Uribia y Maicao), iii) Ciénaga Grande de Santa Marta, iv) Departamento del Cesar (Valledupar, territorio Yukpa y comunidades afrodescendiente), y v) Montes de María. Cada una de estas subregiones es caracterizada atendiendo a tres elementos clave: una breve descripción del territorio, los procesos organizativos populares hasta ahora identificados, y los conflictos territoriales caracterizados durante el primer año de trabajo del ONP.

La multiplicidad de conflictos reconocidos por los sectores sociales populares ha sido sistematizada bajo doce ejes articuladores en una dimensión nacional, a saber: Conflictos por tierras, Conflictos ambientales, Conflictos culturales, Conflictos por insatisfacción de mínimos vitales, Conflictos étnicos, Conflicto y actores armados, Narcotráfico y cultivos de uso ilícito, Minería, Desplazamiento forzado, Infraestructura, Conflictos por ordenamiento territorial, y Conflictos asociados a la violencia y el comercio sexual. En el ámbito regional la caracterización de los ejes adopta particularidades distintas, ejes como narcotráfico y cultivos ilícitos, de reordenamiento territorial, y de violencia sexual y de género no se reflejan en las caracterizaciones de las organizaciones como si se hace desde los conflictos culturales y étnicos.

Las interpretaciones que se recogen en estos ejes buscan reflejar las voces de los actores sociales populares que hicieron parte activa en el primer año de trabajo del ONP, sus prácticas y estrategias, así como el horizonte de sentido que define sus proyectos sociales. Por tal razón, en cada uno de los ejes se encontrarán elementos textuales que posibilitan la caracterización de esos actores sociales populares, la forma en la que comprenden los conflictos, sus lógicas de resistencias y las propuestas alternativas que defienden.

El ejercicio que acá se desarrolla intenta incluir como eje de análisis y problematización los elementos propuestos por el enfoque diferencial de género; lo cual espera que ahondemos en la posibilidad de identificar las necesidades, intereses y

¹ La organización social que desarrolla en la región el trabajo del ONP es ATE (Asociación Tierra y Esperanza).

oportunidades de los diversos grupos poblacionales que han sido tradicionalmente excluidos, e intersectar categorías como género, etnia, edad, vínculos con el conflicto armado interno (desplazados, desmovilizados, reinsertados) y su relación con procesos locales, regionales y globales. Para la especificidad regional este será un eje que trabajara de forma más clara para el año 2.

De igual manera, este ejercicio ha sido construido a partir de las herramientas ofrecidas por el análisis espacial y territorial. De tal suerte que, cada una de las interpretaciones que aquí se recogen, se expresan en los mapas que soportan el Sistema de Información Georreferenciada Participativa SIGP. Para el ONP esta mirada espacial y territorial cobra un lugar fundamental, ya que permite construir análisis de los conflictos y las conflictividades socio-territoriales, atendiendo a las especificidades y singularidades de las diversas regiones del país. Esto es, la mirada espacial posibilita identificar los diversos sentires y procesos que viven las comunidades en sus territorios y se aleja de miradas centralistas y homogeneizadoras que pretender leer bajo el mismo lente y de manera indiferenciada lo que ocurre en las diversas regiones del país. A continuación recogemos algunos elementos que posibilitan comprender de manera más amplia lo que entendemos en el ONP por análisis territorial.

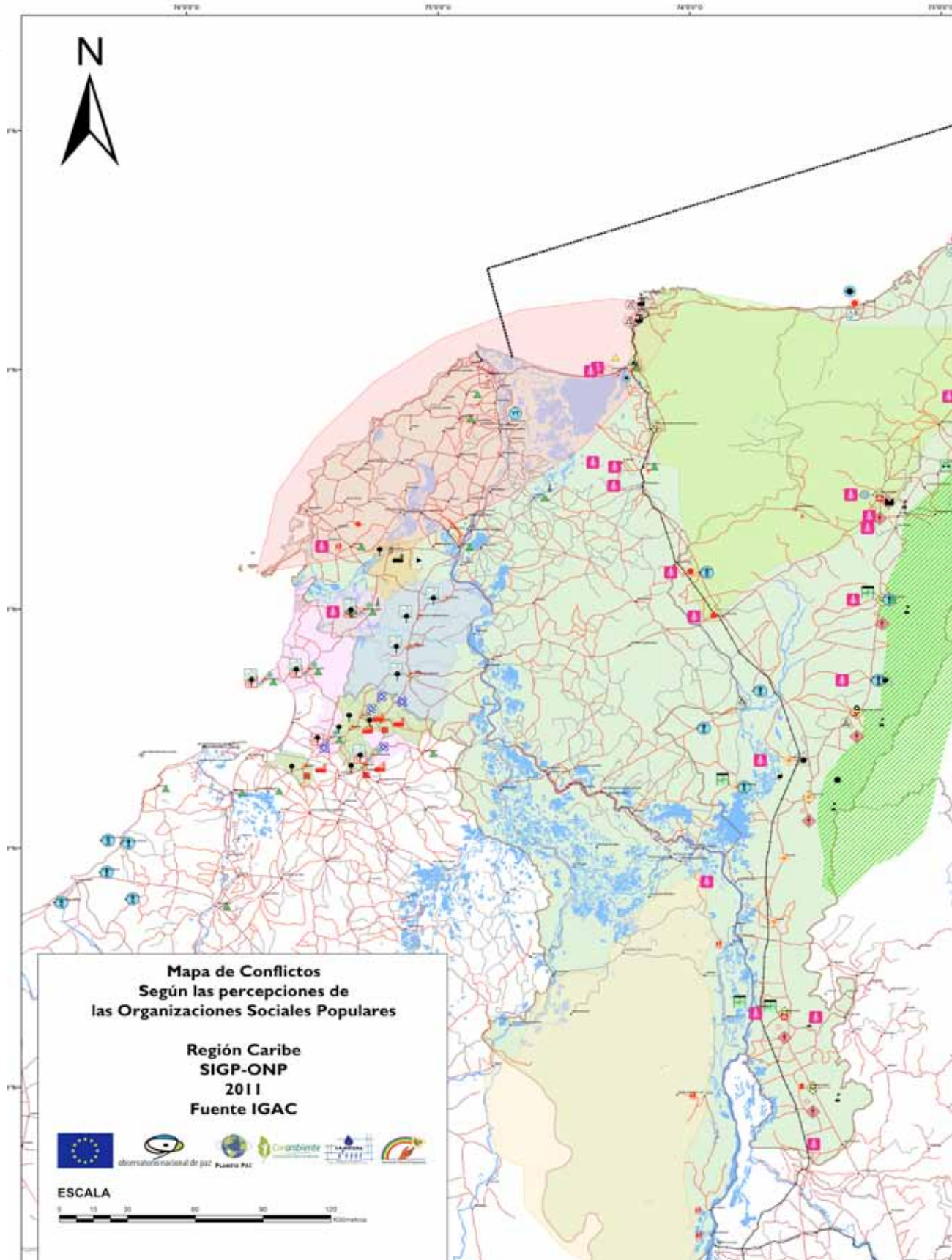
Elementos de análisis territorial y espacial

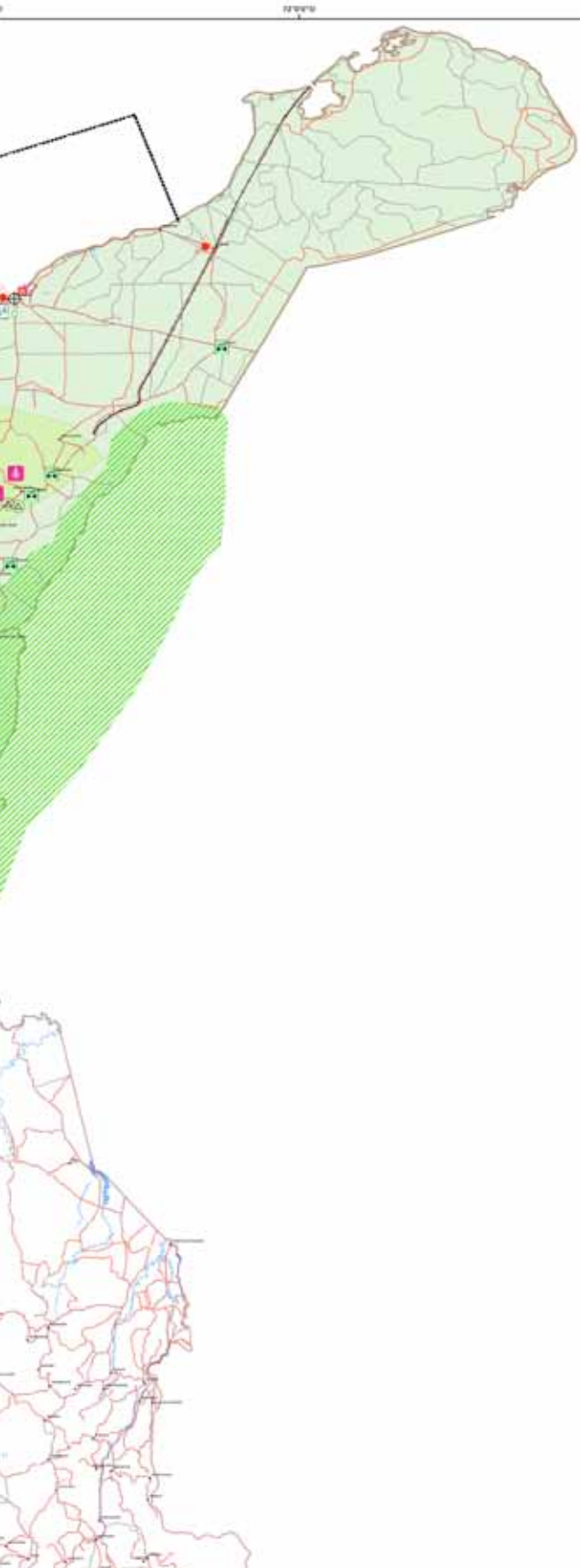
El análisis territorial propio de la geografía, consiste en aplicar técnicas que permiten ubicar espacialmente los sujetos, objetos y acciones que configuran los espacios sociales, esto significa que partiendo de la ubicación de determinadas características y procesos sobre un territorio habitado es posible identificar relaciones y patrones de difusión, existiendo una espacialidad física, social y natural que tiene que ver con determinadas formas de disposición, distribución, distanciamiento y relación entre aquello que conforma el espacio geográfico.

El ONP desde un acompañamiento al trabajado de los sectores sociales populares proyecta un análisis que comprende las diversas interpretaciones de los sentires populares, en este caso las construcciones mentales procedentes de la experiencia espacial, lo que se denomina el acervo cognitivo desde el habitar el espacio geográfico a partir de los trayectos y los escenarios. La información espacial que hemos indagado desde los talleres, por medio de mapas mentales, mapas parlantes, grafos, dibujos y/o bocetos, obedece a un proceso complejo que relaciona no solo la ubicación en el espacio, sino la forma en la que esta se exterioriza e interpreta.

El siguiente mapa visualiza los conflictos sociales territoriales identificados y caracterizados por las organizaciones sociales populares. Conflictos que son el soporte para la construcción de este ejercicio de devolución:

A partir de los elementos planteados sobre la importancia de la herramienta cartográfica para el análisis social y teniendo como marco de referencia los ejes propuestos en el hipertexto nacional, y ya enunciados en los párrafos iniciales de este documento, a continuación presentamos las interpretaciones, análisis y problematizaciones que se tienen hoy luego de sistematizar el trabajo del ONP y las organizaciones en el primer año de trabajo.





Convenciones

- Conflictos culturales
- CPIMV (Conflicto por mototaxismo)
- ⊕ CPIMV(Conflicto por deficiencia en prestación de servicios públicos)
- ⊖ CPIMV(Conflicto por prestación de servicios públicos)
- Conflictos ambientales (Presencia multinacional CONDOR)
- Conflictos ambientales (Explotación de Carbón)
- Conflictos ambientales (Deforestación)
- Conflictos ambientales (Contaminación agua y suelos)
- Conflictos ambientales (No suministro agua)
- Conflictos ambientales (Conflictos monocultivo palma)
- Conflictos ambientales (Falta de agua)
- Conflictos ambientales (Laguna de oxidación)
- Conflictos ambientales (Alcantarillado pluvial)
- Conflictos ambientales (Deforestación corte de pino)
- Conflicto ambiental contaminación de aguas
- Conflictos ambientales presencia de carbón
- No actualización del POT
- ▲ Proyecto turismo
- ⬇ Transversal de Montes de María
- Presencia alrededor del puerto
- ⊕ Construcción de puerto multinacional Brasileira MPX
- ⊖ Conflicto por construcción de puertos marinos
- ⊕ Construcción puerto multipropósito y ciudadela industrial
- ⊖ Conflicto construcción puerto multipropósito
- ⬇ Conflicto por apropiación de territorios de comunidades de paz
- Venta masiva de tierras
- ⬇ Conflicto por tierra presencia terratenientes
- Compra masiva de tierras
- Empresas presionan para venta de tierras
- Conflicto por tierras presencia multinacionales
- ⊕ Presencia multinacionales ARGOS-CARTÓN DE COLOMBIA
- ▲ Conflicto producción materia prima monocultivos
- ⊕ Conflicto por explotación forestal
- ⊕ Conflicto monocultivos de banano
- ⬇ Conflicto monocultivos de caña
- Conflicto monocultivos
- Conflicto despojo masivo de tierras
- Conflicto por monocultivo de palma
- Multinacional Prodeco
- ⊕ Conflicto por explotación de carbón
- ⊕ Desviación del río calenturías por la instalación de explotaciones mineras
- Delincuencia, embarazos y violencia generados por la minería
- ⊕ Conflicto por presencia de carbón
- ⊕ Presencia paramilitar y fuerza pública
- ⊕ Presencia paramilitares
- FARC frente 59
- ⓘ Los Urabefios
- Los paisas
- ⊕ Rastreros
- ⊕ Paramilitares
- Presencia de mototaxismo por parte de los reinsertados
- ⊕ Presencia de bandas emergentes
- ⊕ Antes desplazaban ganaderos, después palmeros, después serán las mineras
- ⊕ Desplazamiento originado por paramilitares
- ⊕ invisibilizan el conflicto negando la existencia del mismo
- ⊕ Criminalización de la protesta amenaza y persecución a líderes
- ⬇ Presencia bandas emergentes guerrilla
- Paramilitares masacres y desplazamiento
- Presencia guerrillera para subir a la serranía del perija
- Represión Movilización Social

- CAMI
- CARF
- CPAV
- CSNI
- FERF
- XCAF
- XCPA
- XCSII
- Serra
- Serra
- Subre
- Subre
- Subre
- Subre
- Sierra
- Regid
- DEPA
- CUEP
- REGI

Para dar cuenta de forma real a las interpretaciones, miradas y sentires de las organizaciones sociales populares y así mismo presentar el trabajo de análisis desarrollado por el ONP, así como los elementos que se consideran pertinente a indagar en el segundo año, hemos decidido trabajar sobre dos dimensiones interpretativas, en primer lugar y denominadas como interpretación 1 (I1) ubicamos las narraciones, interpretaciones y expresiones hechas por las organizaciones que construyeron el proceso del primer año, y en segundo lugar y denominadas como interpretación 2 (I2) algunas elaboraciones y análisis a partir de las primeras, así como elementos para profundizar y complejizar, propuestos por el equipo de áreas del ONP.

LAS MIRADAS TERRITORIALES Y LOS CONFLICTOS SOCIO TERRITORIALES EN LAS SUBREGIONES DEL CARIBE COLOMBIANO

(Interpretación I1)

Como se señaló anteriormente, la devolución se ha organizado de acuerdo a las subregiones en las que el ONP ha desarrollado su trabajo en la región Caribe: i) La Guajira (municipios de Riohacha, Urumita), ii) Territorio ancestral Wayúu (Uribia y Maicao), iii) Ciénaga Grande de Santa Marta, iv) Departamento del Cesar (Valledupar, territorio Yukpa y comunidades afrodescendiente), y v) Montes de María. Y cada una de estas regiones se ha caracterizado atendiendo a tres elementos clave: una breve descripción del territorio, los procesos organizativos populares hasta ahora identificados, y los conflictos territoriales caracterizados durante el primer año de trabajo del ONP. A continuación presentamos la Interpretación 1 (I1), de cada una de dichas subregiones.

I. Subregión No. 1: La Guajira municipios de Riohacha, Urumita.

1.1. Territorio

Este territorio abarca los municipios de Riohacha, Urumita (Rancherías y Comunidades ubicadas en la Alta, Media y Baja Guajira), e involucra comunidades indígenas Wayúu y campesinas distribuidas en las siguientes zonas:

- Comunidades Wayúu de Rancherías en la vía a Santa Marta: El Joje, Irrachón, Petania, Galilea, Campoalegre.
- Comunidades Wayúu de Juan y Medio y La Sabana.
- Comunidades Wayúu en el kilómetro 2 ½ vía a Valledupar y acueducto: Jarinji – Amana.
- Asociación Nacional de Usuarios Campesinos ANUC – Regional Guajira.

1.2. Procesos organizativos

De este territorio participaron dos organizaciones de indígenas Wayúu y una de campesinos. Por una parte, la Asociación Suliwou Laulayu conformada por Indígenas Wayúu que tiene su radio de acción en Riohacha y busca articular los esfuerzos de grupos wayúu residentes en esta zona de La Guajira relacionados con la defensa de los territorios de las Rancherías y servir de interlocutor con las autoridades gubernamentales. Por otra parte, la Asociación de la comunidad Alewa – Los Monos ASOINCOALEWA conformada también por indígenas Wayúu, tiene su radio de acción en el Corregimiento de Juan y Medio (Riohacha) y su objetivo es obtener la declaratoria de su territorio como resguardo, para garantizar la propiedad colectiva de la tierra y el libre desarrollo de las prácticas culturales de la población Wayúu que habita en la Ranchería.

Finalmente, la ANUC Guajira conformada por pequeños y medianos propietarios, campesinos sin tierra, aparceros, mineros, colonos, pescadores y artesanos de diferentes municipios de la Guajira que busca promover dinámicas organizativas en la perspectiva de la gestión y autogestión, de alternativas socioeconómicas, políticas y culturales que contribuyan a la construcción de una vida digna para el sector campesino y el país.

1.3. Conflictos identificados

Los énfasis son claros en asuntos como el desconocimiento de las autoridades tradicionales indígenas y el avance y expansión de diversos procesos de desarrollo sobre las Rancherías colocando en grave riesgo la permanencia de los Wayúu en sus territorios y por lo tanto la pervivencia de su cultura.

II. Subregión No.2: Territorio ancestral Wayúu

2.1. Territorio

Territorio Wayúu (Rancherías y Comunidades ubicadas en la Alta y Media Guajira). “Entre los Wayuu la Península de La Guajira es considerada como el cuerpo existencial de MMA (la Tierra). A ella se hallan conectados a partir de antiguas actividades tradicionales, tales como la recolección de frutos silvestres, la cacería, la cría de animales, la pesca, el cultivo estacional, hasta el contrabando y el comercio informal de hoy y la producción artesanal en los centros urbanos. Sin embargo, para cada uno de los clanes vigentes existe un territorio ancestral, el cual es considerado como la zona de mayor influencia de sus autoridades tradicionales. Cada uno de estos clanes se halla plenamente identificado con un territorio determinado, el cual consideran el espacio ancestral sagrado, donde se ha desarrollado la vida social y cultural de la etnia. En el plano mágico, la pertenencia a

Comunidades Wayúu de Rancherías en la vía a Santa Marta: El Jope, Irrachón, Petania, Galilea, Campoalegre



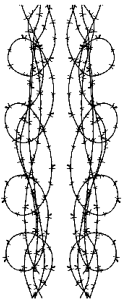
Conflictos ambientales

Instalación de laguna de oxidación de Riohacha en territorios en los que están ubicadas 24 comunidades indígenas Wayúu: Implantación del basurero a cielo abierto (contaminación de aguas y aire).

- La laguna de oxidación contamina el Arroyo Guerrero, del cual hacen uso permanente comunidades indígenas Wayúu para: agua, pesca, cría de camarones, plantas medicinales, entre otros.


- Suplantación de autoridades tradicionales indígenas para la obtención de autorización al proyecto de la laguna de oxidación.

- Abandono del territorio por parte de un alto número de familias



Conflictos por tierras y conflictos interétnicos por tierras

El Incoeder tituló las tierras pero en calidad de desplazados, no como indígenas. Por esta razón los territorios donde viven no son resguardos y por lo tanto sus pobladores no son reconocidos por las autoridades como indígenas.



Conflictos jurisdicciones étnicas

Etnoeducación: La comunidad Wayúu (la percepción que tiene los participantes de sus propias comunidades) no tiene un manejo adecuado sobre los procesos educativos.

Pérdida de las prácticas culturales Wayúu, entre ellas, la cría de chivos.



Conflictos por insatisfacción de mínimos vitales

Las condiciones de vivienda son en extremo precarias

Son comunidades muy aisladas física y culturalmente con respecto a las demás comunidades.

Comunidades Wayúu en el kilómetro 2 ½ vía a Valledupar y acueducto: Jarinji – Amana



Narcotráfico y cultivos de uso ilícito

Presencia de narcotraficantes en territorios indígenas. Los vehículos robados los meten en las comunidades para inculparlos.

Incremento de la delincuencia común: robos de animales y otros bienes de las familias, hurto de niños, asesinatos, violación de mujeres

Asociación Nacional de Usuarios Campesinos ANUC – Regional Guajira



Participación política

Utilización de las comunidades campesinas en las campañas

Nula participación directa de la población campesina en la política pública.



Seguridad y soberanía alimentaria

Dependencia en la producción de alimentos por pérdida de semillas propias

Producción de alimentos nocivos para la salud humana

un territorio se determina por la existencia de un principio vital o unidad primaria, la cual se conoce con el término de *ii*. Esta forma originaria yace en los territorios ancestrales y se considera como la raíz y origen de cada clan familiar. Como esencia vital está asociada a una espiritualidad primaria, cuya forma de existir es a través de la memoria colectiva de los individuos. A partir de la existencia de *ii*, es que los ancianos explican de quién se trata y de dónde proviene un individuo como miembro de su colectividad. En cierto modo, el *ii* actúa como matriz espiritual de los individuos, quienes suelen afirmarla en la memoria colectiva de sus generaciones. Los ancianos señalan que esta espiritualidad permite reconocer el lugar de los antepasados o dónde está sembrado el cordón umbilical que los mantiene unidos a la Madre Tierra. El sentimiento de pertenencia al territorio está concebido, en cada habitante, por el lugar donde se encuentra su cementerio ancestral; lugar en el que reposan los restos de sus antepasados. Para el Wayuu, el espacio propio de su vida, en donde su existencia adquiere

plenitud de sentido, es el territorio de sus ancestros, de sus padres y abuelos. Ese es el único espacio que realmente le pertenece, fuera de él será siempre un forastero. Y le pertenece porque es el territorio que recibió de sus ancestros, de sus abuelos, quienes nacieron allí y allí han sido enterrados, sin importar en dónde hayan muerto, es por eso que de él depende todo sentimiento de pertenencia, de arraigo y por tanto de identidad. Más allá de ser un lugar donde se delimitan las áreas de explotación y el uso de los recursos naturales, el territorio constituye un espacio simbólico de gran importancia para la permanencia y la reproducción vital de la cultura en el tiempo”.²

2.2. Proceso Organizativo

La organización que trabajó sobre este territorio es la Junta Mayor de Palabrereros que esta integrada por una gran cantidad de organizaciones Wayúu, conformada en 2008 por 37 Palabrereros Wayúu representantes de todo el territorio ancestral Wayúu Colombo-Venezolano y un equipo interdisciplinario de 20 jóvenes profesionales Wayuu (territorio que cubre el Resguardo de la Media y Alta Guajira y otros de menor tamaño al sur del departamento así como zonas del Estado Zulia, inclusive en la ciudad de Maracaibo, en Venezuela, conformando un territorio étnico binacional), sin embargo es preciso anotar que en el territorio hay otros procesos organizativos. La organización tiene como principal interés la recuperación y el fortalecimiento de la espiritualidad, la organización social, el territorio ancestral, la justicia, la lengua materna y la economía tradicional, como mecanismo para afrontar los nuevos desafíos que trae la imposición de modelos de desarrollo ajenos para los pueblos indígenas. Para ello, han iniciado un proceso autónomo de organización, preservación y fortalecimiento del sistema normativo wayúu y su práctica de resolución de conflictos tanto al interior de las comunidades como en relación con el Estado y la sociedad mayoritaria colombiana y venezolana.

El sentido de las acciones está dirigido a la salvaguardia de su territorio desde la recuperación de sus saberes, costumbres, formas de organización política, económica y social de sus comunidades, como formas de resistencia y de defensa de formas de vida ancestrales, ligada a una territorialidad específica.

2.3. Conflictos identificados


Conflictos étnicos

Fragmentación y conflicto en la Organización Social: Se pierden de vista estrategias de fuera que atentan y destruyen la convivencia social de la nación Wayúu.

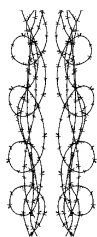
Debilidad en el ejercicio del derecho propio.

Dificultades para una injerencia adecuada en el modelo educativo propio tanto en la parte conceptual como en la parte administrativa. Intereses encontrados entre Organizaciones Wayúu y Entidades Públicas y Privadas por la prestación del servicio público educativo. No hay suficiente gente preparada para asumir este reto

² Narración tomada de la sistematización de las relatorías ONP 2011.



Debilitamiento político, cultural y organizativo por el modelo de administración, programación y ejecución de los recursos del SGP
Desconocimiento del Sistema Normativo Wayúu por parte de entidades públicas y privadas de orden local, nacional e internacional presentes en territorio Wayúu.
Profunda crisis social: fragmentación de núcleos familiares y pérdida del territorio
Pérdida de la economía tradicional, fundamental para la tramitación de conflictos internos
Pérdida de la concepción del TERRITORIO como bien colectivo. Suplantación de perspectiva cultural por visión mercantilista “Los arijuna llegan aquí y nos dicen: a estos indios como se les ocurre vender las hijas, o sea nos miran con esa mentalidad comercial. Nosotros cuando hacemos las dotes, que es la legalización de la unión de una pareja, lo hacemos con la misma connotación que un notario firma un acta de matrimonio para legalizar la unión, no lo hace pensando en negocio, de igual manera nosotros lo hacemos con la intención de legalizar para que sean marido y mujer legalmente constituido ante la sociedad Wayúu.
Traslado de la resolución de conflictos desde la Ley Wayúu hacia la ley colombiana o venezolana.



Conflictos tierras-conflictos territorios étnicos

Despojo del territorio (poblaciones en zonas de potencial desarrollo de explotaciones de recursos naturales o desarrollos turísticos).
Manipulación de la Consulta Previa. No se realiza en lengua materna. Cualquier socialización se simula como CP.



Conflictos culturales

Rupturas internas por la acción de grupos religiosos aliados a grupos paramilitares y políticos para manipular a las comunidades indígenas - aprox. 95% población Wayúu cristiana; pérdida de la visión propia.
Conflicto por proyectos de Etno-turismo: cabo de la vela.



Conflicto armado

Ocupación del territorio por parte de Grupos armados ilegales.

“En la parte de grupos armados al margen de la ley podríamos decir que grupos paramilitares, pero dentro de esto podríamos hablar de la seguridad pública, podríamos decir de la policía, que estos grupos armados en conjunto de la policía, personalmente hemos visto tratando esos trabajos de investigación que es algo que lleva a las comunidades a la confusión. Estos grupos armados tienen unos intereses de recoger información, igual la fuerza pública en especial la policía, recogen información de las personas, al mantenerlo en sistema viene y delega nuevamente a estos grupos armados, la cual hasta el momento la fuerza pública lo niega, pero hay pruebas de que estos grupos armados al margen de la ley trabajan en conjuntamente con la policía. Los intereses serían recoger informaciones para ganar sus honorarios, o para obtener beneficios o reconocimiento porque esa es la labor de la fuerza pública”.

“Eso obviamente tiene una consecuencia que ustedes conocen más que yo, y es que la presencia de los grupos armados ilegales, también ayudan a la pérdida de la cohesión social, también conlleva la pérdida del territorio, hay unos intereses en torno a la explotación de recursos naturales, hay unos intereses en torno al tráfico ilegal, al narcotráfico, porque el control de las rutas que anteriormente pertenecían a la comunidad wayuu, a los mestizos o a la comunidad que hoy en día le pertenecen, es decir, a los señores paramilitares, debidamente identificados porque todos saben quiénes son. Y este es el principal problema, que se perdió el control del comercio informal o ilegal por parte de los wayuu, como de los comerciantes guajiros tanto de comercio ilegal o legal, esto paso a manos de los paramilitares, sobre todo en la alta Guajira. Pero lo básico es que hay una presencia paramilitar en el territorio.” Miembro de la JMAP acerca de la presencia paramilitar en la Alta Guajira.



Infraestructura

Conflicto por construcción de gasoducto
Ampliación de Puerto Bolívar
Parque eólico “Jepírrachi”: alta y media Guajira
Ampliación portuario de la Macoya: territorio Wayúu

III. Subregión No. 3: Ciénaga Grande de Santa Marta

3.1. Territorio

La Ciénaga Grande de Santa Marta CGSM se compone de varios territorios, caracterizados todos por su posición estratégica, pero disímiles en cuanto a sus trayectorias históricas y culturales. La posición estratégica de la Ciénaga Grande de Santa Marta es explicada por su ubicación entre la Sierra Nevada y el río Magdalena, por el laberinto de caños que la atraviesan y por el fácil acceso que representa hacia el mar Caribe. Esta condición la ha puesto en el centro de disputas entre diversos grupos armados en el marco del conflicto interno armado; y explica, además, el interés paramilitar por su dominio en el marco de su reposicionamiento militar en la zona. También constituye un elemento clave para comprender el interés que tiene el narcotráfico por su control.

Allí se ubican los territorios de 1. Pueblo Viejo (corregimientos: Tasajera, Palmira, Isla del Rosario, Palos Prieto y Bocas de Aracata (Palafítico), 2. Sitio Nuevo (Corregimiento: Nueva Venecia (Palafítico), 3. Ciénaga, 4. Aracataca, 5. Fundación y 6. El Municipio de “Zona Bananera” (Corregimientos de: Guacamayal y Sevilla). Es pertinente aclarar, que estos 6 Municipios tradicionalmente han sido nombrados por propios y extraños como la “zona bananera”; pero desde 1998 fue creado un nuevo municipio que se llama también Zona bananera, cuya cabecera municipal, es Sevilla)

En este marco, los corregimientos de Bocas de Aracataca (conocido como Bocas de Cataca), Buenavista del Municipio de Pueblo Viejo y Nueva Venecia (conocido como el Morro) del Municipio de Sitio Nuevo, han resaltado su identidad como pueblos palafíticos habitantes de ése ecosistema desde el año 1800.

También es bastante significativa la denominación que utilizan las organizaciones provenientes de los corregimientos de Palmira, Tasajera, Isla Salamanca e Isla Rosario, quienes se han identificado como “Pueblos Carretera” para hacer referencia a la manera en que la vía que de Barranquilla conduce a Santa Marta les fue atravesada en la mitad de sus asentamientos, transformando sus patrones de movilidad y sus estructuras económicas y sociales tradicionales.

Un líder de la Ciénaga Grande de Santa Marta, pescador y Presidente de ASOCOCIE-NAGA – Tasajera, concibe así el territorio:

“Todos sabemos que nuestro territorio depende exclusivamente de esto que se llama Complejo Lagunar Ciénaga Grande de Santa Marta. Esto actualmente es escombros pero en su época fue productivo. Había extracción de ostras, variedad de peces, igualmente la explotación de sal, de aquí se sacaba casi todo el pescado de Colombia, había épocas en que las canoas se hundían de la cantidad de peces que iban en las redes. Mi papá fue un pescador próspero, tenía canoas y redes, la gente vivía bien, teníamos necesidades pero la Ciénaga nos daba la comida y la dignidad del trabajo. Hoy en día según el deterioro que la Ciénaga ha tenido, la pesca no está dando la productividad que daba antes, hoy las especies han mermado, ha habido bastante desaparición de especies. Piense entonces que la gente ha tenido que dedicarse a otras actividades como la piscicultura que también

es difícil porque al agua le falta oxígeno y muchos peces se mueren, o vienen las maretas y los saca de los corrales.³ En la actualidad también hay la explotación del camarón que es una de las actividades que anteriormente se daba como una novedad, fíjate, todo esto, hoy, ha generado un gran cambio de actividades. Anteriormente se dedicaban a la venta de producto como tal. Hoy en día la gente se dedica a la comercialización, eso es lo que ha hecho que de pronto se mantenga el ingreso o la actividad económica en este sentido pero, como vemos, la actividad económica de nuestro municipio va a depender siempre de la pesca como tal. Entonces pues lo que expresaba acá el compañero, estamos viendo una crisis bastante grave en la Ciénaga Grande, porque ella era la fuente de trabajo para los pescadores ¿verdad? era donde ellos salían a pescar, porque yo, escuchaba siempre a mi papá y yo tengo cincuenta y tres años, decía mi papá, “vamos a comernos un sancocho de lebranche, vamos a comernos un sancocho de mojarra , y verdad, traíamos las mojarrras, traíamos los lebranches y nos cogíamos de verdad el mejor pescado, el pescado más grande ese era el que se comía en mi casa, hoy en día es una crisis bastante económica y de tristeza. ¿Por qué? Porque sale un padre de familia a pescar y viene cargando lo que fue antes, los peces grandes, desarrollados, se cogía un sábalo y lo dejaba para un almuerzo para comérselo con sus hijos, hoy en día no lo puede hacer, porque hoy en día si se coge un pescado así, es una admiración y todo el mundo coge las canoas, “!erda! mira el pescao que se cogió no sé quién”, y todo el mundo viendo una admiración. Oye, ¿y qué hace ese señor?, tiene que vender ese pescaito para el sustento de sus hijos, porque esto es lo que hoy en día están cogiendo. Unas lisitas así vea. Hoy en día le dicen a los papás a sus hijos: mijos estudien, prepárense, prepárense mijos para que no vayan a tener la suerte mía, porque nosotros no estamos consiguiendo nada en la Ciénaga Grande porque cada día se escasea más, cada día hay más miseria, cada día hay más hambre. Oyó? y los niños tienen uno que prepararlos para que no sean lo que nosotros, para que no sean pescadores, para que se cambien, que para que sean alguien el día de mañana, borrándoles de la mente lo que ha sido de nuestra esencia. Si seguimos así, ¿dónde vamos a parar?”

3.2. Procesos Organizativos

Los procesos organizativos en la CGSM son un reflejo de la diversidad cultural y social propia de la subregión y de los múltiples conflictos y conflictividades en que se encuentran inmersos los sujetos sociales. Los intereses de los procesos sociales populares son variados e incluyen tanto las reivindicaciones de las mujeres en diversos escenarios sociales, como la defensa del territorio, las formas tradicionales de vida, el gobierno propio, la autonomía e identidad cultural, la defensa y exigencia de condiciones dignas de trabajo, el mejoramiento de las condiciones de vida, la protección del medio ambiente y los ecosistemas, la defensa de los derechos de los desplazados, la garantía del derecho a la educación y el mejoramiento de las condiciones laborales y profesionales del magisterio. Las organizaciones reúnen, además, un conjunto amplio de sectores sociales y comunales:

³ Maretas y corrales: Para los pescadores, las maretas, son olas relativamente altas y corrales es una modalidad de pesca colectiva en la que las canoas hacen un círculo previo al lanzamiento de las redes.

-Por un lado han participado cinco organizaciones de mujeres: la Asociación de Madres Comunitarias de Guacamayal que defiende los derechos de las madres comunitarias del Corregimiento de Guacamayal-Municipio Zona Bananera; la Asociación de Mujeres del Magdalena ADEMAG, que se dedica a la promoción y defensa de los derechos de las mujeres y trabajan en los municipios de Zona Bananera, Fundación, Aracataca, El Retén, Ciénaga, Pivijay (Magdalena); La Asociación de Comercializadoras de Camarón de Isla del Rosario ASOCAMAIR (ASOCOC), y la Asociación de Mujeres de Palmira ASOMUPAL que trabajan por el mejoramiento de la calidad de vida y de trabajo de las mujeres comercializadoras de camarón del Corregimiento de Isla del Rosario (Municipio de Pueblo Viejo) y del Corregimiento de Palmira. También han participado dos organizaciones de segundo orden, la Cooperativa de Mujeres Comercializadoras COMERCIALCOOP que reúne 11 comités de base de Mujeres (6 activos) comercializadoras de pescados y mariscos en la Sede Tasajera (Mpio. Pueblo Viejo), y la Asociación de Organizaciones Comunitarias de la CGSM ASOCOCIENAGA que reúne 64 comités de base de Hombres pescadores y piscicultores, adultos y jóvenes y trabajan por la recuperación y conservación de la CGSM para la protección de su territorio vital y su condición como pescadores (Sede Tasajera-Municipio Pueblo Viejo).

El mapa de las organizaciones de segundo grado participantes es el siguiente:

-COMERCIALCOOP (que reúne comités de mujeres comercializadoras de pescados y mariscos)

-ASOCOCIENAGA (que reúne comités de hombres pescadores y mujeres comercializadoras)

-GRANPES (que reúne comités de hombres pescadores y mujeres comercializadoras)

-ADEMAG (que reúne organizaciones de mujeres de los municipios de Ciénaga, Aracataca, El Retén, Zona Bananera, Pivijay y sus corregimientos)

-También han hecho parte del proceso del Observatorio diez organizaciones de pescadores: El Comité de Pescadores del Caribe COPESCARIBE (ASOCOC.), la Asociación de Pescadores Artesanales y Piscicultores Amigos del Cultivo CRIAPEZ (ASOCOC.), la Asociación de Pescadores de Tasajera ASOPESTA (ASOCOC.), el Comité de Pescadores del Mar y la Ciénaga COPESMARCIE (ASOCOC.), el Comité de Pescadores Marítimos COPESMAR (GRANPES) todas estas del Corregimiento de Tasajera – Municipio Pueblo Viejo. También participan la Asociación de Pescadores del Barrio Abajo ASPABA (GRANPES), el Comité de Pescadores y Comerciantes del Barrio Abandonado de Pueblo Viejo COPESCOBA (ASOCOC.) el municipio Pueblo Viejo; el Comité de Pescadores y Acuicultores de la Isla del Rosario COPACIR (ASOCOC.) (Corregimiento de Isla del Rosario -Municipio de Pueblo Viejo) y la Asociación de Pescadores pro-Defensa de la CGSM GRANPES que es una Organización de 2º grado que reúne 25 comités de base de Hombres pescadores y piscicultores, adultos y jóvenes (9 activas). Todas estas organizaciones trabajan por el mejoramiento de las condiciones de trabajo de los pescadores y del medio ambiente.

-Han participado también los siguientes sindicatos: el Sindicato de Educadores del Magdalena EDUMAG que trabaja por la defensa del derecho a la educación y los derechos del magisterio en el Distrito de Santa Marta y Departamento del Magdalena; la Central

Unitaria de Trabajadores CUT – Regional Magdalena y el Sindicato Nacional de Trabajadores de la Industria Agropecuaria SINTRAINAGRO-Regional Magdalena dedicado a la defensa de los derechos de los trabajadores vinculados al sector agroindustrial de los municipios: Ciénaga, Fundación, Aracataca, El Retén, Zona Bananera, (Depto. del Magdalena).

-Las organizaciones comunales: la Junta de Acción Comunal del Corregimiento Palafíto de Nueva Venecia (Corregimiento palafítico Nueva Venecia - Municipio de Sitio Nuevo), la Junta de Acción Comunal Barrio Centro – Tasajera, la Junta de Acción Comunal del Corregimiento Palafito de Bocas de Aracataca.

-Organizaciones juveniles: Grupo Juventud de Pueblo Viejo – SOVER (Sociedad Verde) y el Grupo Ecológico de Palos Prietos que trabajan por la protección del medio ambiente y creación de conciencia ciudadana sobre la conservación de los ecosistemas en el Municipio de Pueblo Viejo.

-Indígenas: la Organización Gonawindua Tayrona O.G.T. que trabaja por el fortalecimiento cultural, consolidación del territorio tradicional y reconocimiento de la autoridad indígena de los Pueblos Kogui, Wiwa y Arhuaco de los departamentos de Magdalena y La Guajira. Defienden el fortalecimiento del gobierno propio, la autonomía y la identidad cultural en concordancia con los principios y fundamentos de la Ley de Origen. Representación de los intereses de los pueblos indígenas ante autoridades públicas y privadas.

-Organizaciones de afrodescendientes: El Consejo de Comunidades Negras de Palos Prietos que trabaja por la protección del territorio tradicional.

-Organizaciones de microempresarios: Asociación de Microempresarios de Ciénaga ASOMIC (Municipio de Ciénaga – Departamento del Magdalena), la Asociación de Emprendedores Vivir Mejor ASOENVIME (Corregimiento Tasajera) trabaja por el mejoramiento de la calidad de vida e ingresos de los asociados a través de la producción y comercialización de alimentos derivados del pescado y mariscos.

-Y otras organizaciones: Fundación para la prevención y reducción del riesgo en Colombia FUNPRAE-COL que se dedican a brindar asesorías y capacitación para la prevención y reducción del riesgo derivado de problemas ambientales en el Municipio de Ciénaga; Fundación Amor por la Zona cuyo objetivo de trabajo es orientar a la población desplazada en el Municipio de Zona Bananera y la Cooperativa Misión Futuro COORMIFUT – ASOCOCIENAGA que trabaja por el cuidado del medio ambiente y reciclaje de residuos sólidos en el municipio de Pueblo Viejo.

3.3. Conflictos identificados



Conflicto y actores armados

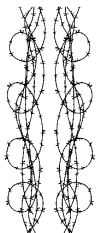
La situación estratégica de la CGSM explica el conflicto recurrente entre diversos grupos armados que se disputan la posesión estratégica de los laberintos formados por los caños que conforman la ciénaga y por el fácil acceso al mar que ésta representa.

Adicionalmente, se señala la presencia de paramilitares en los municipios de Sitio Nuevo, Pueblo Viejo y Ciénaga; todos ellos claves para garantizar el acceso fácil a la Sierra Nevada de Santa Marta. “Frente a la presencia de la guerrilla y de los paramilitares, las autoridades nunca actuaron con eficacia y oportunidad. En el municipio de Pueblo Viejo, en el pueblo palafito de Bocas de Cataca se dio una masacre en febrero de 2000, el pueblo prácticamente desapareció por la acción de los grupos armados. La masacre fue ordenada por Jorge 40, el mismo que ordenó la masacre de El Morro en noviembre del mismo año. Cuando el pueblo se vino a tierra vino la descomposición social, desapareció la familia, y el estado no hizo y no hace nada!”.

Minería

Conflicto asociado con disputas relativas a recursos naturales, medios de producción y medios de vida de los pescadores de la CGSM. Estas disputas son explicadas por la presencia de multinacionales mineras (Drumond, Cementos de Caribe y Prodeco) en los puertos de la CGSM, cuya actividad, además de atentar contra las posibilidades de supervivencia de los pescadores, deteriora el medio ambiente. “Las empresas Drummond, Cementos del Caribe y PRODECO han desplazado el área pesquera, utilizan a la fuerza pública para sacar a los pescadores; ellos dicen que en la zona del puerto se mete mucho pescado y que por esta razón han tenido enfrentamientos porque las empresas restringen su ingreso a zonas de pesca. La gente de Tasajera y Pueblo Viejo ha comprado motores en Venezuela porque son más baratos, y no tienen documentos legalizados, la policía pide papeles de los motores y las lanchas en esas zonas y si los documentos no están en regla los retienen, esa es la estrategia de las empresas carboneras para sacarlos de ahí, entonces muchos no se atreven a ingresar porque les pueden quitar sus medios de trabajo. El hecho de que les impidan el ingreso a estas áreas es un problema, pero consideran que se puede convertir en un conflicto, en la medida en que éstas son buenas zonas de pesca, mientras en la mayoría de la ciénaga escasean los peces. Además los puertos carboníferos contaminan y esa contaminación llega a la ciénaga afectando el ecosistema. En Palermo en las zonas previstas para el desarrollo portuario vivía gente que fue desplazada y asesinada”.





Conflictos por tierras

Los pobladores de la región se encuentran inmersos en conflictos asociados al monocultivo de palma en los alrededores de la ciénaga, lo cual ha implicado la existencia de disputas asociadas con la monopolización del agua dulce, el desvío de ríos, la contaminación ambiental y el apoderamiento de tierras baldías y territorios vírgenes en un contexto de amenazas y persecución a líderes sociales. “Los palmicultores se han apoderado de una gran cantidad de tierras en la zona, el personero dice que esos terrenos eran vírgenes, baldíos, que nunca tuvieron dueño y que los recién llegados son los que lo han limpiado, ha entrado a mediar la procuraduría agraria, y como consecuencia de esos enfrentamientos a un señor de Palmira, Juancho Fernández, lo amenazaron y le toco irse de ahí. Se realizó un paro en Los Guayabos, por la siembra de palma africana, en el que hirieron al presidente del sindicato y hubo más heridos entre los manifestantes”.

La presencia de terratenientes y multinacionales es causa, además, de una mayor concentración de la tierra y del elevado nivel de desempleo, y de una multiplicidad de procesos que producen y reproducen la pobreza en la región. “Son varios los motivos de la pobreza que hay en esa región. El principal es la tenencia de la tierra por ejemplo en Río Frío que hay 6.500 hectáreas en producción bananera que producen mensualmente veinticinco millones por hectárea libre toda esa millonada no le queda al pueblo, ni siquiera lo consigna porque no hay ni banco que ni hay comercio que alimente ese recurso a la zona, por que el comercio se va afuera, cuando sale el banano al puerto hasta allá llega, no se enriquece la zona con esa producción y de esas 6.500 hectáreas por decir algo solo le pertenece a cinco familias y solo 340 a los pequeños productores, eso quiere decir que la tierra está en mano de tres ó cuatro familias que son los propietarios de la riqueza y el resto de la población esta despojada las tierras y esto ha generado un grande índice de pobreza en la comunidad. Como anteriormente el alimento principal era el guineo con el pescado que prodigaba la Ciénaga. Por el problema ambiental que ya conocemos de la Ciénaga no se está consumiendo el pescado en la Zona Bananera y porque las empresas multinacionales de bananos y otros actores armados están manejando el banano de rechazo ya tampoco hay guineo para los zonereros, entonces están pasando filo”.

4



Conflictos ambientales

Los conflictos ambientales son recurrentes en la CGSM. La explotación minera (de carbón fundamentalmente), el fortalecimiento de la infraestructura portuaria y vial, y la contaminación generada por las empresas agroindustriales, atentan contra el medio ambiente y desestructuran las posibilidades productivas y vitales tradicionales de los pobladores de la región. La erosión provocada por los muelles carboníferos en la zona costera, la contaminación de aguas generada por los criaderos de babillas, el impacto ambiental de la vía Ciénaga-Barranquilla, y la contaminación del agua y los suelos provocados por las empresas agroindustriales en los Tasajera y Palmira (Pueblos Carretera Ciénaga Grande de Santa Marta), son muestra de ello. “Porque hay un criadero de babillas de Bernardo Amaya: ellos compran babillas vivas y entonces como uno no tiene plata para denunciar esas cosas porque si las denuncia mañana está muerto, bien muerto, si uno denuncia, lo matan y amanece muerto, ellos tienen el apoyo allá en el Senado, en la Cámara de Representantes para tener el permiso del medio ambiente. Alimentan las babillas con vísceras de ganado y puro alevino de la Ciénaga Grande, lisitas, así de grandes que las pescan por millares en la boca de Riofrío con permiso del medioambiente en Bogotá por las barbas de la policía, en el peaje, pasan las cargas de 5 toneladas de alevinos, eso lo saben ellos”.

La deforestación constituye también un conflicto ambiental en Palos Prietos-Palafitos. La deforestación ocasionada por la tala indiscriminada de árboles en las cuencas de la Sierra Nevada de Santa Marta ha afectado de manera negativa la llegada del agua a la Ciénaga.

La degradación del ecosistema de la CGSM es explicada también por ganadería extensiva.



Conflictos por insatisfacción de mínimos vitales

La insatisfacción de mínimos vitales constituye un elemento clave para explicar la conflictividad en la región. En efecto, la corrupción política ha convertido la salud en un negocio privado y explica la crisis hospitalaria de la región. Los niños y niñas, particularmente en las veredas, no poseen los medios necesarios para asistir a la escuela, en condiciones y con la infraestructura adecuadas.

Las tarifas de los servicios públicos aumentan de manera persistente, dejando a las personas sin posibilidades de pago. Las protestas asociadas con estos hechos, son respondidas de manera coactiva por la policía. Ante la suspensión de los servicios públicos, los pobladores acuden a conexiones fraudulentas. Sin embargo, para el caso de la energía eléctrica, las redes eléctricas no se han renovado desde que fueron instaladas hace varios años, solo se limitan a la realización de ajustes mínimos.



Conflictos culturales

En los pueblos palafitos de la CGSM se presentan conflictos asociados con el impulso a proyectos de ecoturismo.

IV. Subregión: Departamento del Cesar

4.1. Territorio

Corresponde a toda el área del Departamento del Cesar, Valledupar, territorio Yukpa y territorios de comunidades negras excluyendo a territorios étnicos de la Sierra Nevada de Santa Marta.

El pueblo Yukpa se encuentra asentado en la Serranía del Perijá en el municipio de la Paz, Codazzi y La Jagua de Ibirico. En este territorio las principales actividades productivas que señalaron los indígenas son la agricultura, la ganadería y la minería. Para la comunidad indígena Yukpa el territorio, sus ríos, bosques y toda su riqueza debe ser cuidado y conservado pues consideran que ellos no son dueños del territorio sino una parte de él. “Como Yukpas en la Serranía del Perijá, estamos trabajando sobre la protección del territorio, sobre la protección de los ríos, sobre la salud propia. Nosotros cuando hablamos de territorio, entendemos que para el indígena Yukpa el territorio es su vida y por eso trabajamos en la protección de los ríos, bosques, en todo lo que tiene que ver con el territorio, porque como le decimos, el territorio es lo más sagrado de nuestra vida ya que nosotros tenemos nuestra seguridad alimentaria, nuestra salud y educación propia. En el territorio pagamos los ritos, ahí tenemos todo el conocimiento de nosotros como indígenas. Entonces después de todo eso resistimos la arremetida paramilitar, no tanto contra el pueblo Yukpa, que no alcanzó a desplazarnos de nuestro territorio. Pero si violaron el territorio. Cuando hablo del territorio, hablo de un territorio colectivo de un pueblo. Entonces hubo amenazas a nuestros líderes y a nuestros profesores. De ahí se vino violando nuestros derechos fundamentales. Nosotros queremos nuestro territorio propio, nuestra lengua propia, nuestra educación propia, nuestra salud propia, nuestro desarrollo propio y nuestra identidad propia a nivel general. El territorio no es de nosotros, nosotros hacemos parte de él y por lo tanto debemos conservarlo”.

Las comunidades negras que habitan el Cesar están ubicadas en los siguientes municipios: Valledupar, Astrea, La Jagua de Ibirico, San Diego, Chimichagua, Chiriguaná, El Paso, Curumaní, Tamalameque, Pelaya, Aguachica, San Martín, Gamarra y Agustín Codazzi.

“Nosotros estamos en el territorio, somos del Territorio, no tenemos culpa que eso llegue a ser el interés particular de una familia, o de una persona o de una empresa en particular, uno lo que observa es que existen intereses que van mucho más allá, mucho más allá ¿por qué? Porque van en contra de los principios de la vida misma, entonces cuando eso pasa y llega a esos extremos, entonces estamos en un país donde uno tiene que decir, recoja y vámonos. Yo eso lo considero unos atropellos contra la permanencia misma de la gente en sus territorios, porque para la gente su territorio es sagrado. (...) El día en que a ustedes los vayan a trasladar de su territorio hacia otro, yo los voy a ver llorar a todos y a todas. Ni siquiera hombres, ni siquiera mujeres. Hombres y mujeres van a llorar. Y les decía, muy sencillo. Porque es que aquí han estado ustedes históricamente, aquí están todos sus intereses, aquí está su pensamiento, su espiritualidad, su cosmovisión, sus prácticas tradicionales. Es decir, el entorno. Y todo eso juega un papel importante y fundamental no

solamente para nosotros como pueblo negro, sino también de igual manera para los indígenas. Para todos aquellos que entendemos que el territorio es algo que para la existencia misma nuestra es importante. Es decir, la vida misma está ligada al territorio definitivamente. Porque es que queda demostrado para el caso de Michoacán. La gente, la gran mayoría que estaba en ese territorio, era gente negra. La otra gente negoció y se fue. Ellos no tuvieron ambages en salir de su territorio es decir, listo, negociaron y se fueron. Pero la gente negra históricamente ha dado la lucha, como la han dado los pueblos indígenas. Y yo pienso que la seguiremos dando porque de eso se trata. Porque tenemos ese vínculo con el territorio de manera ancestral y tradicional que nos hace inherente a él, y sin eso perdemos la condición de la etnicidad misma. Porque una cosa es un negro urbano y su pensamiento y otra cosa es un negro rural pegado a su territorio y su pensamiento. Si. Son dos pensamientos totalmente distintos. Somos de pronto en etnia o en melanina lo mismo, pero en pensamiento y en cosmovisión no. Porque perdimos ese relacionamiento con el territorio que es el que nos da cierto nivel de pensamiento propio”.

En esta sub-región se evidencia de forma muy clara que es la disputa por el territorio la que configura y define las dinámicas de otros conflictos, “A nivel general hablando ya del departamento como tal, la problemática está en el territorio, no en la tierra, el territorio es algo más, que incluye cultura, presión política, que nosotros asumimos con una percepción diferente porque a nivel del centro y el sur del departamento son pueblos que tenían sus playones y cultivaban, que se estaban moviendo y ya no se pueden mover por concesiones privadas a su territorio (...) para nosotros lo colectivo tiene un factor importante aunque no nos acomodemos como negros, pero por dentro lo llevamos, donde nuestra gente se preocupa por el resto de personas para apoyar es porque estamos pensado en lo colectivo”.

4.2. Proceso organizativo

Las organizaciones que participaron en los talleres del ONP en el departamento del Cesar representan diversos sectores sociales populares como: mujeres, maestros y maestras sindicalizados, profesionales jóvenes de diversas ramas, personas en condición de desplazamiento, campesinos y campesinas (pequeños y medianos propietarios, y campesinos sin tierra), defensoras y defensores de derechos humanos y derechos de la niñez, pescadores, mineros, colonos, artesanos, jóvenes, sectores eclesiásticos y organizaciones no gubernamentales.

- Los ejes alrededor de los cuáles dichas organizaciones trabajan son múltiples: las asociaciones mixtas (hombres y mujeres), ONGs, y organizaciones sectoriales (maestros, campesinos, jóvenes, profesionales) que trabajan en torno a temas como la defensa del derecho a la educación pública; derechos de la población en condición de desplazamiento; participación en procesos de incidencia política; veeduría a la gestión pública y a la contratación pública en la región; resolución pacífica de conflictos; promoción de la organización del sector campesino.

- Las organizaciones de mujeres de la región trabajan en temas como la defensa y promoción de los derechos de las mujeres, la construcción de paz, la defensa de derechos como la salud, la educación y el trabajo con igualdad, promoción del enfoque diferencial en otras organizaciones y espacios, los derechos de las mujeres en situación de desplazamiento y

promoción del auto 092.

Desde el territorio Yukpa participaron durante el primer año del ONP participó en los talleres el Cabildo Yukpa Sokorpa que está conformado por seis resguardos ubicados en los municipios de Becerril (Resguardo Sokorpa constituido y reconocido por el gobierno nacional), La Paz (Resguardos La Paz, Cinco Caminos y Erirorpa) y Codazzi (Resguardo Iroca también reconocido por el gobierno nacional).

Desde las comunidades afrodescendientes la Asociación de Organizaciones de Comunidades Negras del Cesar “Ku – Suto” trabaja en Valledupar, Astrea, La Jagua de Ibirico, San Diego, Chimichagua, Chiriguaná, El Paso, Curumaní, Tamalameque, Pelaya, Aguachica, San Martín, Gamarra y Agustín Codazzi. Su interés es la consolidación política y organizativa de las comunidades negras del Cesar, defensa del territorio, autonomía, identidad cultural, etno desarrollo, apoyo formativo para la participación en procesos de consulta previa, visibilización, reconocimiento y reubicación de los pueblos negros del Cesar, reducción de niveles de discriminación en las escuelas. Proceso de etnificación del pueblo negro, apoyo y acompañamiento a comunidades negras en conflicto por la expansión minera, y apoyo a procesos de reubicación en El Paso, Chimichagua, Boquerón y Hatillos pertenecientes a los municipios de la Jagua y Chiriguaná respectivamente.

4.3. Conflictos identificados

4.3.1. Valledupar

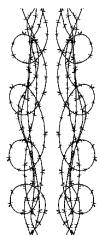


Conflicto armado	
	Rearme de grupos paramilitares (amenazas, panfletos, desplazamiento de líderes de la población desplazada).
	Incremento de la inseguridad por el mototaxismo con significativa presencia de desmovilizados.
	“En Valledupar, Pueblo Bello, La Jagua, Codazzi, Curumaní, Aguachica y San Martín los grupos emergentes y la guerrilla están amenazando líderes de población desplazada y se han hecho las denuncias, pero la fuerza pública no reconoce estos grupos porque afirma que la guerrilla ya no está y las AUC se desmovilizaron”.

“Por ejemplo en Aguachica que es uno de los centros de desmovilización de paramilitares comparado con Sincelejo o Montería, sabemos que el problema de las motos es nacional, pero fíjense que en esta ciudad se ha presentado bastante desmovilización de paramilitares, así como en otras épocas a la guerrilla desmovilizada se le ofrecían taxis, a los desmovilizados del paramilitarismo se les ofrecen motos. Y ahí hay una relación entre el delito y la moto, el gran centro del paramilitarismo era un corregimiento de Valledupar exactamente en La Mesa en las estribaciones de la Sierra Nevada, cogiendo del batallón la Popa hacia el norte y fíjense que los días donde hay menos actividades que son los sábados y domingos, y verán la migración de motos cogiendo para La Mesa. Esto no es coincidencia, serán esos mismos tipos que pertenecieron a la estructura del paramilitarismo que ahora han hecho una reingeniería al control social que desafortunadamente lo están ejerciendo en la moto. El problema de seguridad que se vive en la ciudad es una mutación que hicieron las autodefensas”.

Desatención a la población desplazada (asistencialismo) Comparan el proceso de atención a la población desplazada con el paseo de la muerte, las víctimas de desplazamiento deben acudir a tantas instancias y cumplir con tantos protocolos diseñados por el Estado para su atención, que muchas desisten de utilizar la ayuda.

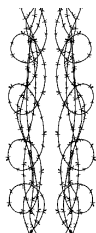
Desplazamiento de líderes de la población desplazada debido a amenazas, panfletos provenientes de los grupos paramilitares rearmados. “Líderes que venían haciendo políticas públicas, que venían actuando, les ha tocado irse, o sea que están haciendo un segundo desplazamiento”.



Conflictos por tierras

El proceso de desplazamiento de los años 80 y 90 era de paramilitares y guerrilla, la guerrilla desplazó en Valledupar, Pueblo Bello, Perijá y el sur del departamento. El Cesar ha sufrido desplazamientos por terratenientes ganaderos y ahora por palmeros y lo que se avecina son las concesiones mineras. El fenómeno actual es el desplazamiento de pueblos enteros y la política no es reubicar a la comunidad sino indemnizarlos para que se vayan, porque se persigue la tierra para explotaciones mineras; casi todo el Cesar está solicitado en concesión para minería de carbón. Tampoco se hace inversión social, aduciendo que son zonas de reserva forestal. Desde los 90 ha habido problemas con la Drummond por el tema minero, se desvió el curso del río Calenturitas en la Jagua para la extracción carbonera.

Compra masiva de tierras en todo el Cesar, en Aguachica y en toda la zona de Gamarra, una parte de Chimichagua y otra parte de Codazzi. Se está presentando una compra masiva de tierras en todo el Cesar, en Aguachica y toda la zona de Gamarra, una parte de Chimichagua y otra parte de Codazzi, se dice que “la familia del expresidente Uribe ha adquirido propiedades y en Astrea hay una señora que ha denunciado porque la tienen cercada y la están presionando para vender, es una queja reiterada que están obligando a la gente a vender, la comunidad ha presentado derechos de petición y denuncias por las amenazas que los han obligado a salir, pero no ha habido una intervención estatal para proteger sus derechos”.



Conflicto por el Territorio

No hay actualización del POT de Valledupar. El plan de ordenamiento territorial no se ha actualizado durante varias administraciones, no permite construcciones en el centro de la ciudad, todos los días la ciudad se desarrolla de una forma horizontal, todas las obras de infraestructura se vuelven más costosas. El problema ha sido el paso de una sociedad latifundista a una sociedad comercial y ese afán de expandirse tiene que ver con la propiedad de la tierra, porque a las afueras de la ciudad las familias dueñas de esas tierras incluyendo a Valledupar, son los latifundistas que antes cultivaban el algodón y el arroz y ahora están cultivando la palma, esto ha generado un impacto en el precio de la tierras porque las fincas no se van a vender, como tales, sino a negociar por hectáreas. El desarrollo de Valledupar está frenado porque estas familias son agrícolas y a la vez son políticas y son ellas las que tienen detenido el POT.



Conflictividad Social

En el sector de Cinco Esquinas hay una zona de tolerancia, hay problemas de prostitución, drogadicción, violencia sexual infantil, violencia intrafamiliar.



Conflictos por insatisfacción de mínimos vitales

Desatención a problemas de salud pública desencadenados por deterioro ambiental en las zonas de la extracción minera.

Conflictos ambientales

Deterioro ambiental y degradación de los recursos hídricos (centro del Cesar – afectación de Ciénaga de Zapatoza, desvío del río Calenturitas) – por la instalación y expansión de explotaciones mineras.

Manejo de aguas lluvias. Valledupar no tiene diseñado un alcantarillado pluvial; cuando llueve, las calles se inundan, creando un problema con la laguna de oxidación ya que se crean problemas sanitarios y la proliferación del mosquito transmisor del dengue. Se han reportado diez casos el último mes.



Deficiente acceso a agua potable, Aguachica. El gobierno a través de iniciativas nacionales y privadas ha decidido privatizar la empresa que presta el servicio de agua. Se realizó un referendo sobre el agua y el consumo vital para sensibilizar a la población sobre este tema.

La mayoría del municipio no cuenta con un buen servicio de agua; en muchos barrios el agua dura hasta diez días en llegar. El problema es que esta agua no es apta para el consumo humano y, sabiendo esta problemática, el operador que presta el servicio tiene unas altas tarifas. No obstante con esto el gobierno local ha decidido vender o concesionar la venta del servicio de agua a Aguas de Manizales, algo que muchos habitantes se oponen ya que si la empresa Agua de Manizales toma el suministro del agua, los precios de las tarifas van a seguir aumentando. Todo esto ha generado conflicto con la administración local, la empresa prestadora del servicio y la comunidad.

La comunidad se ha tomado la alcaldía por medios pacíficos, también han sensibilizado a los pobladores enseñándoles a cuidar del agua y a exigir un buen suministro y la no privatización.


4.3.2. Territorio Yukpa



Conflictos por tierras – territorios étnicos

Desconocimiento de territorios y autoridades ancestrales por parte del Estado: para los indígenas Yukpa, la constitución de los resguardos desdibujó el derecho al territorio ancestral.

“Hay algo que les quiero decir, nosotros como comunidades indígenas tenemos un problema que es que el Estado no quiere reconocer los territorios ancestrales, todo se ha basado en los resguardos que ya han sido constituidos, pero nosotros como pueblos indígenas sí tenemos claro hasta donde llegan nuestros territorios ancestrales, a nosotros nos respalda que los territorios indígenas no tienen límites y como eso que hicieron departamentos, municipios eso no va con nosotros los pueblos indígenas, porque nosotros somos un pueblo en América, Latino América y nosotros podemos llegar hasta donde sea, cuando nos dé la gana sin necesidad de documentos. Cada pueblo conoce desde su cosmovisión su territorio más no, no tenemos límites ese problemas siempre lo hemos expuesto en las mesas de diálogos a las que hemos asistido.”



Conflictos jurisdicciones étnicas

Salud y educación propias: La educación y la salud, sometidas al sistema nacional desconociendo la tradición y la cultura propias.



Conflictos por tierras

Monocultivos: “la palma africana también está ocupando nuestro territorio”

Conflictos ambientales y sociales derivados de minería e infraestructura

Conflictos ambientales y sociales derivados de minería e infraestructura

El territorio Yukpa se está viendo afectado por la minería en la parte plana lo que ha tenido varias repercusiones: Desvío de ríos: La Minería que ha ocasionado la desviación de cauces y el desecamiento de ríos.

“Yo creo que en La Jagua desviaron el río y los ríos los piensan desviar porque les interesa lo que hay debajo de estos, que es el carbón. Como indígenas nos hemos opuesto a la zona minera, esto es una lucha que han venido haciendo los indígenas y no sólo los Yukpa sino todos los indígenas de Colombia.”

Concesión red vial del Cesar (CONDOR),–La Jagua de Ibirico:

Los ríos Maracas y Soborvia (Becerril) son parte de la vida del municipio de Becerril, la gente pobre y humilde vivía del recurso natural que producían estos ríos. La comunidad los defienden para tener un acueducto y para tener seguridad alimentaria. Esos ríos abastecían al pueblo yukpa.

El gobierno tiene un interés económico porque la concesión Cóndor ha aportado dinero a las alcaldías para defender sus intereses. El gobierno de la Jagua también tiene un interés económico. La comunidad ha participado en el concejo municipal, ha llevado la propuesta para que se reverse el impacto ecológico que está haciendo la multinacional Cóndor para que deje de sacar recursos de los ríos. El gobierno actual dice que eso lo firmo el gobierno anterior y lo ha demandado. Carbones de La Jagua da empleo al personal del municipio, “se inventan los patrocinios para mantener a la gente en armonía con ellos para esos consiguen dos o cuatro personas que son manejadas por ellos y estos se encargan de convencer a la comunidad para que la multinacional les dé el patrocinio, estos cogen el trabajo y ya con eso mantienen a la comunidad”.

Deforestación: la explotación minera ha generado deforestación por tala y quema indiscriminada.

Delincuencia y prostitución: La minería ha traído consigo delincuencia y prostitución al territorio indígena, hay casos en los colegios de niñas menores de edad que quedan embarazadas, porque los mineros las engañan debido a que disponen de mayores recursos económicos, ‘también hay problemas de delincuencia ya que a través de la prostitución vienen los delincuentes’.



Contaminación ambiental: “Otro lo que ha generado conflicto en nuestro territorio son las famosas multinacionales con la explotación minera, de lo que muchos municipios se sienten orgullosos porque se dé esa explotación, para nosotros eso es un problema gravísimo porque está causando contaminación ambiental. El municipio de Becerril está orgullosos que se explote la minería, para nosotros los indígenas eso es el peor problema que tenemos ¿por qué? Porque está causando un impacto ambiental. Sobre ese impacto ambiental nosotros los indígenas tenemos nuestro propio desarrollo, tenemos unos ríos que hacen parte de nuestra vida, que nacen en nuestros territorios y han contado con nuestro uso ambiental, esos ríos que hacen parte de nuestro territorio, hoy las empresas mineras los han acabado y hoy no se da la misma producción de pescado que se daba en nuestro territorio, porque la empresa lo está arrasando (...), entonces hablo aquí, porque hablo desde nuestro conocimiento desde nuestra cosmovisión indígena y no la comparen con la colombiana porque pensamos de diferente manera, ya que para otros el desarrollo está en la minería porque les da buenas regalías. Pero no se dan cuenta que hacen un daño que es irreversible. El territorio no es de nosotros, nosotros hacemos parte de él y por lo tanto debemos conservarlo.”

Conflicto armado

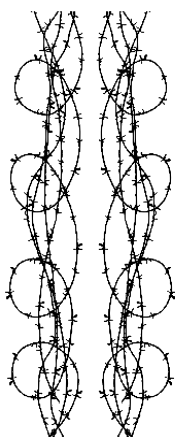


Presencia de multinacionales –consulta previa-Conflicto armado: Las multinacionales defienden sus propios intereses, sus recursos económicos. Ahí incluyen a los paramilitares, porque ellos defendían los intereses de las multinacionales. El territorio donde están hoy situadas las multinacionales fue defendido por los paramilitares. Éstas les pagaban, “incluso hasta el mismo gobierno les pagaba tanto en el manejo de la tierra y poder político. Aquí los paramilitares ponían y quitaban gente de los poderes políticos. Los terratenientes se aprovecharon ya que los paramilitares desplazaron el personal, entonces los grandes capitalistas compraron el territorio a como les convenía y después hicieron las negociaciones con las mismas multinacionales”. En los municipios han realizado protestas, en muchas ocasiones la comunidad de Becerril se ha levantado y ha hecho paros para llegar a unos acuerdos. El gobierno departamental ha hecho mesas de concertación y ha socializado los proyectos “miren que vamos con beneficio a la educación, vivienda, agua potable y alcantarillado” eso han hecho ellos para defender la entrada de las multinacionales. Las multinacionales han hecho la consulta previa, “que eso ellos lo traen armado o sea no hacen consultas sino que entran, entonces arman una reunión posiblemente como la que hoy estamos aquí y dan un refrigerio, un buen almuerzo y reponen los pasajes que hay que reembolsar y ya con eso recogen la lista de asistencia y la reportan como consulta previa. En el caso de los municipios es lo mismo pero ya estos van con otro concepto que se llama socialización del proyecto.” Los paramilitares han hecho desplazamientos, masacres, secuestros y amenazas para poder defender los intereses de las multinacionales. Los terratenientes han comprado el territorio a bajo precio y se han apoderado de él.

Militarización: Militarización de la vida de las comunidades indígenas.

4.3.3. Comunidades afrodescendientes

Conflictos por tierras – territorios étnicos




Pérdida de territorios ancestrales (La Jagua, La Loma, Becerril y Chiriguaná): “el territorio está siendo presa de la rapiña de mucha gente, que poco a poco, se ha apoderado de esos territorios que ancestralmente nos han pertenecido y nosotros como pueblo negro debemos irlo resguardando y entiéndase que un pueblo negro no existe sin playones y sabanas”.

Incorrecta aplicación de la consulta previa (La Jagua, La Loma, Becerril y Chiriguaná): ‘La consulta previa, esta tiene algo importante para los grupos étnicos porque actualmente en el país y el territorio nuestro se están adelantando los grandes macroproyectos que llaman de desarrollo, que al fin de cuentas no están aportando nada al desarrollo de las comunidades’.

“Ahora la consulta previa no se está dando bajo los términos que tienen que darse, porque la consulta se da cuando ya tienen montado el proyecto y está casi para marchar, como su nombre lo dice la consulta debe ser previa y luego que se dé una concertación con la comunidad. La consulta debe ser informada previamente para los efectos que se vayan a desarrollar, esto también tiene que ver con los derechos humanos porque a la no consulta, la comunidad no conoce lo que es el proyecto y entonces se violan los derechos”.

Conflicto armado



Presencia guerrillera para subir al Perijá - Curumaní- César (Corregimiento de San Diego Santa Cecilia y Santa Isabel).

Paramilitares: responsables de masacres y desplazamientos en Curumaní- César (Corregimiento de San Diego, Santa Cecilia y Santa Isabel)

“Ningún paramilitar se ha pronunciado sobre las masacres en los pueblos negros, Jorge 40 no ha dicho nada, todavía se desconoce quién fue el autor y quien dirigió las dos masacres en Los Brasiles, tampoco se sabe en Santa Cecilia y Santa Isabel, la gente no tiene a quien reclamar (Relatoría taller Cesar realizado en Valledupar el 14 de octubre de 2010. Pág. 4)

“incluso hasta el mismo gobierno les pagaba tanto en el manejo de la tierra y poder político. Aquí los paramilitares ponían y quitaban gente de los poderes políticos; los terratenientes se aprovecharon ya que los paramilitares desplazaron el personal, entonces los grandes capitalistas compraron el territorio a como les convenía y después hicieron las negociaciones con las mismas multinacionales”.

Presencia bandas emergentes: - La Jagua, Codazzi, Curumani, Aguachica y San Martín
 Presencia militares: En Valledupar, Pueblo Bello, la Jagua, Codazzi, Curumani, Aguachica y San Martín “invisibilizan el conflicto negando su existencia”.



Desplazamiento forzado

Desplazamiento por multinacionales “El hecho de que tengamos comunidades en estos momentos desplazadas como Michoacán (municipio de Chiriguaná), y comunidades que están próximas a ser trasladadas como El Hatillo, Boquerón, Plan Bonito, Aurora, entre otras, eso implica que el ser humano para los intereses de los multinacionales no tiene ningún sentido. Y lo peor aún, considero yo desde mi juicio, es que desde el nivel central se les permite cometer estos atropellos”.




Minería y deterioro ambiental

Conflicto por explotación de carbón en La Loma

Incremento de la pobreza en las zonas de explotación carbonífera.
“Todos conocemos la situación de La Jagua, La Loma, Becerril y Chiriguaná de cómo se han manejado los recursos y de cómo la pobreza y las necesidades básicas insatisfechas han ido creciendo, es decir municipio rico población pobre y para el caso nuestro estamos en esa situación”.

Corrupción administrativa en el manejo de las regalías del carbón.



Conflicto jurisdicciones étnicas

Enfrentamiento entre organizaciones sociales afro y juntas de acción comunal

Cooptación a líderes

Algunos procesos organizativos en la región se encuentran ligados a estrategias de resistencia y defensa de los territorios ancestrales: “Es terrible que gente de la comunidad le ayude a hacer el trámite a las Empresas Transnacionales, por eso ahora nosotros estamos impulsando la organización de comunidades afrodescendientes en consejos comunitarios para obtener títulos colectivos que es una manera de proteger la tierra de todo este proceso, aquí cobra especial atención el observatorio étnico”.

Cooptación de líderes y lideresas sociales: “Las empresas multinacionales están llegando mucho a nuestra zona a través de intermediarios, ellos utilizan personas de los mismos municipios, de las comunidades, para convencer a la gente de que venda y arriende la tierra. Entonces son cosas que están contribuyendo a la desaparición de nuestras tierras”

V. Subregión No. 8: Montes de María.

5.1. Territorio

Se identifican cuatro subregiones al interior de Montes de María:

-Norte: Mahates (corregimientos de Gamero y San Basilio de Palenque). Problemáticas centrales: Proceso migratorio; Venta de tierras; Corrupción de las administraciones públicas y Pérdida de la identidad cultural.

-Troncal del Río: El Guamo, San Juan Nepomuceno, San Jacinto, El Carmen de Bolívar (corregimiento del Salado), Zambrano y Córdoba.

-Piedemonte: Marialabaja (veredas de Mampuján, Cayeco, La Suprema, Paloalítico y Pueblo Nuevo), San Onofre, Tolú Viejo (vereda de Macaján), San Onofre, Los Palmitos.

-Montaña: Ovejas (veredas San Rafael, La Palma, Los Andes, Chengue, San Antonio, Villa Colombia, Almagra, La Peña, San Gabriel), Colosó, Morroa, Chalcán.

Las miradas que sobre territorio de Montes de María tienen las organizaciones sociales populares participantes en el proceso del ONP están asociadas con la riqueza natural, étnica y cultura que lo caracteriza. Se destaca como un elemento central en la configuración territorial el sentido de la tierra como fuente de vida, vivienda, alimento y espacio de encuentro para la comunidad. En este sentido: “es que el territorio para nosotros es donde llevamos nuestra vida, pero también es el sitio que nos ha visto nacer y que ha visto nacer a nuestros hijos, donde desarrollamos nuestras creencias, donde tenemos nuestras esperanzas, donde cosechamos el futuro. Es el lugar donde está la gente que conocemos, las relaciones que nos hacen sentir parte de una comunidad”.

El sentido de lo campesino y en consecuencia de la economía campesina, ocupa un lugar central en la configuración de la dinámica regional de Montes de María. Se destaca que en el escenario contemporáneo aún sobreviven importantes núcleos de producción campesina en la región, pese a las modificaciones que se han dado en las dos últimas décadas frente en a la propiedad rural y el uso del suelo.

La riqueza cultural de la región es definida desde sus fiestas, la música, las danzas, sus comidas, sus ritos, sus lenguas, sus prácticas agrícolas, artesanías, entre otros. Se destaca la presencia de comunidades afrodescendientes y la etnia Sinú. En el territorio monte mariano se encuentran cultivos de maíz, arroz, cañaflécha, palma aceitera, ñame, plátano, tabaco, yuca. También se destacan entre las actividades económicas la ganadería, la pesca y la minería (arena-caliza),

5.2. Procesos organizativos

Entre los tipos y temáticas de las organizaciones sociales populares de la región y que han participado en el proceso del ONP encontramos: sobre desplaza-

miento forzado, de campesinos retornados, campesinos cultivadores, de víctimas del conflicto-despojo, indígenas y afrodescendientes que trabajan en la defensa de sus territorios colectivos y sus tradiciones culturales, artesanos, agro ecológicas, producción y condiciones de mejoramiento de vida de los campesinos, colectivos que propenden por el mejoramiento de las condiciones de vida de la comunidad (servicios públicos, vivienda, vías, participación), mujeres víctimas del conflicto, derechos humanos y juveniles.


5.3. Conflictos identificados

Norte



Conflictos por tierras

Venta de tierras: desde hace 5 años la venta de tierras viene ocasionando conflictos entre los pobladores, las empresas han convencido a algunos líderes para hacer los contactos con los campesinos y así lograr que estos vendan.



Conflicto armado

Disputa por el control del territorio por actores armados La estrategia de control territorial se ha apoyado de manera central en los grupos armados, esta situación ha traído consigo fuertes problemas a las comunidades de la región, entre los más fuertes encontramos el desplazamiento poblacional y la criminalización de la protesta social. “Está la presencia de grupos armados, de grupos que tienen la posesión de toda esta región, que están o que estuvieron en algún momento posesionados en esa zona, dominio y control también hace parte de este proceso, esos grupos armados, (...) en este caso de nosotros el paramilitarismo, se peleaban con la guerrilla y esta disputa dejó como consecuencia desplazados, daños incalculables también (...) además de eso, todavía está esa presión, todavía sentimos esa presión de esos grupos al momento de hacer acciones, de hacer marchas, manifestaciones, como las hemos venido haciendo, hemos venido recibiendo ciertas amenazas, de hecho nos han amenazado, no sé, con presión que hemos sentido (...) a comienzos de este año para amedrentar comenzaron con

panfletos y además de eso, hubo un muerto degollado al que le pusieron unos letreros que decían esto es para que vean que sí estamos acá, creo que decía, estamos aquí, no los hemos olvidado(...) eso empeora la situación”.

Afrontan una problemática diversa, después de las acciones armadas que padecieron y generaron desplazamiento, las condiciones económicas desmejoraron y esto ha ocasionado más desplazamiento, porque la gente debe irse a comercializar los dulces, algunos incluso hasta Venezuela y tardan 3, 6 ó más meses en volver, algunos no vuelven, se pierde la identidad cultural.



Conflicto cultural

Hay un conflicto cultural y regional entre palenqueros y gameranos, se presentan constantemente disputas entre grupos de jóvenes de las dos zonas y de Mahates, cuando los de un corregimiento visitan el otro hay confrontaciones que en ocasiones involucran armas de fuego, armas cortopunzantes y armas blancas.

Subregión Montaña



Conflictos por tierras

Venta de tierras Se presentan conflictos por la compra de tierras, hay dos empresas Argos y Cartones de Colombia, que ejercen presión interna y externamente, han chocado no sólo con los pequeños propietarios de la tierra sino también con los latifundistas, han contratado como comisionistas a antiguos líderes de organizaciones sociales que se prestan para hacer la intermediación en esta comercialización. “Eso ya es un gran conflicto de peso que tenemos, por la defensa y la tenencia, primero por la tenencia y luego por la defensa de la tierra (...) primero entramos en una lucha de consecución, ahora es una lucha de la tenencia y la defensa, ¿cierto? Y eso nos está generando conflicto dentro de los mismos campesinos, unos que vendan, otros que no vendan, mire aquí hay unas tierras que están sin titular, se están titulando y hay compañeros ya, que están esperando a recibir el título para ir a vender mañana, y eso ya es un conflicto no solamente con los actores que están generando esto, sino internamente dentro de las comunidades”.



Conflictos por insatisfacción de mínimos vitales

El deficiente y costoso servicio de energía eléctrica, hay confusión con los contadores de luz, las facturas llegan por \$8.000, \$9.000, \$10.000 algo muy alto para alguien que tiene 2 ó 3 bombillos, también se presentan hasta 3 cortes del servicio a la semana, por 8 horas completas, cobran un servicio de buena calidad y prestan uno malo, en Ovejas ha habido tres movilizaciones, igual en Chalán y Colosó.

La mala prestación de los servicios de salud ha generado varias movilizaciones por parte de la comunidad, tutelas, demandas frente a “los comercializadores de la salud” es un negocio donde la perjudicada es la población civil, en “la zona rural se tiene que enfermar un día lunes, o un día miércoles, en el mes, dos días en el mes, si se enfermó un domingo, se muere compadre porque no tiene servicio”.

Falta de agua potable e irregular suministro: reciben suministro de agua en las viviendas cada 15 días y a veces mensualmente, a pesar de contar con agua en abundancia, el irregular suministro de agua llevó a dos movilizaciones el año pasado y este año lleva una; en Colosó y Chalán el agua baja por gravedad de la zona alta de la montaña pero no recibe ningún tratamiento, la empresa privada se enriquece con esos recursos que son de las comunidades, y ni siquiera suministra agua potable.

Subregión Troncal del Río

Conflictos por tierras

Venta masiva de tierras “Han luchado mucho por la tierra, por un pedazo en dónde cultivar, en dónde vivir; han tratado de detener las compras masivas de tierras pero a los líderes les da miedo reclamar debido a lo que han padecido y al reciente asesinato de un líder en San Onofre que trabajaba en este tema, éstas acciones buscan intimidar y silenciar a la comunidad. La compra de tierras afecta a los campesinos, que no tienen en dónde cultivar, va a haber desplazamientos no por masacres sino porque no hay en dónde trabajar”.

Las estrategias para garantizar el acceso y control de las tierras varían; en un principio se apoyaron principalmente en actores armados, ahora usa intermediarios locales “Ahora los empresarios cambiaron de estrategia, le hacen creer a la gente que van a ayudar, están impulsando un proyecto con un grupo de jóvenes del Salado, en 70 hectáreas de tierra, ellos buscan no a las organizaciones sino a gentes que no tienen conocimiento acerca del proceso que se ha ido llevando, que ni siquiera preguntan, yo tuve el atrevimiento de preguntar y me dijeron que la tierra era en calidad de préstamo, un comodato”.





Desplazamiento forzado

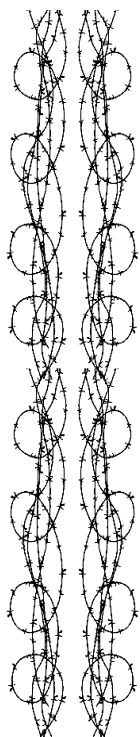
Se ha configurado un conflicto en El Salado entre la comunidad que viene siendo objeto de reparación y el Estado. Dicen que se quedaron sin nada, dicen que no están reclamando lo que no tenían, sino lo que tenían, que han luchado mucho por sus derechos y aún carecen hasta de una vivienda digna, con respecto a las viviendas que están recibiendo del Estado, una mujer mayor, líder de una de las organizaciones manifestó: “ahora nos están implantando unas casas muy bien bonitas: de tres por tres, una pieza y un baño, esas son las casas que nos están planteando en El Salado, una vivienda donde nosotros, nuestro pueblo quedó destruido y hoy es esto lo que nos están haciendo. Esa es la vivienda que nos merecemos, nosotros hemos dicho, por ejemplo yo lo he dicho, en unas reuniones, cuando nosotros hemos dicho vea en una vivienda de éstas que nos van a dar hoy, estamos viendo la realidad. Qué estamos viviendo en salud, estamos viendo una crisis, una crisis muy fuerte, porque tenemos casos en salud mental y digo por esto y a raíz nos han hecho unos cepos para meternos las personas que tenemos con problemas de salud mental en la comunidad, porque para eso son los chocitos que nos han ido haciendo, y como piensan que todos nos vamos a volver locos entonces nos están haciendo el cepo, para todos, porque eso es lo que nos estamos mereciendo”. El dinero para inversiones agrícolas llega a la región de manos de los empresarios “porque ya el campesino no sabe manejar plata” No hay proyectos de emprendimiento en agricultura, les llevaron semillas de maíz y de frijol, pero no tienen en donde sembrarlas. Los servicios de salud son precarios, retornaron hace 9 años a la región y todavía no tienen médico nombrado por el municipio en El Salado, hicieron una protesta, un Plan Carpa porque cuentan con infraestructura pero no hay dotación, así que pusieron carpas y allí recibieron atención en vez de acudir al centro de salud, las EPS se unieron a la protesta y atendieron en las carpas. Gracias a ello asignaron un médico que se está pagando con fondos del programa CIMIENTOS. Una organización interpuso una acción de tutela por los problemas de salud mental de la población generados por el conflicto armado y la ganó, pero no han recibido atención adecuada.



Conflictos por insatisfacción de mínimos vitales

Falta de suministro de agua por tubería “No hay suministro de agua por tubería a las viviendas, la llevan en carrotanques y es costosa, no hay voluntad política para solucionar los problemas, solo un abandono total, los funcionarios corruptos se quedan con los recursos y la población sigue igual o peor”.

Subregión Piedemonte



Conflictos por tierras

La compra y venta de las tierras. En toda la región de los Montes de María se presenta este problema, las organizaciones que se dedican a la defensa de la tierra han recibido propuestas y de las mismas comunidades, hay personas que se prestan a ser comisionistas por \$50.000 por hectárea que consigan. Las empresas han involucrado a líderes de organizaciones sociales como intermediarios de la comercialización de tierras, generando roces al interior de las comunidades. Las organizaciones que están trabajando en este tema han sido amenazadas, recientemente fue asesinado un líder de este movimiento por la preservación del territorio, en San Onofre.

Se prestan a dañar nuestro territorio. Ligado estrechamente a este tema está el desplazamiento, que tiene dos caras: la de las personas que por diversos motivos siguen abandonando las regiones y la de las víctimas de desplazamiento que residen en la zona, organizados, luchando por sus derechos, que son agredidos por la desidia institucional y continúan siendo amenazados por actores armados.

El conflicto más mencionado en la subregión de Piedemonte de Montes de María es la invasión de monocultivos de palma en la zona. Para las organizaciones sociales populares, este hecho ha desencadenado algunos efectos:

1. los cultivos de palma han traído consigo desplazamientos individuales y masivos debido a la compra masiva de tierras para la instalación de grandes monocultivos por parte de las empresas palmeras.
2. Disputas entre las organizaciones campesinas ya que las empresas han involucrado a líderes de organizaciones sociales como intermediarios de la comercialización de tierras, generando roces al interior de las comunidades.

“Hay personas que se prestan a ser comisionistas por \$50.000 por hectárea que consigan”.

Esta situación se presta según los líderes para dañar el territorio “ha habido enfrentamientos entre los que quieren comprar con los que no quieren vender y nosotros como organizaciones defensoras de los derechos de los campesinos a la tierra nos hemos visto en situaciones de señalamiento por estas personas. ¿Por qué? Porque son personas que vienen de nuestras mismas comunidades y conocen bien el trabajo que venimos haciendo y nos hacen como que visibles ante las empresas compradoras de tierra, entonces este es un conflicto que nos está afectando bastante a nosotros en ese sistema.”

3. El involucramiento a líderes de esta forma por parte de las empresas, finalmente se ha traducido en amenazas a las organizaciones que están trabajando por la defensa de su territorio. Recientemente fue asesinado un líder de este movimiento por la preservación del territorio, en San Onofre.

4. Los monocultivos de palma han desatado en la región un grave problema ambiental debido a que han contaminado la Ciénaga de María la Baja afectado la labor de los pescadores puesto que se ha generado una gran mortandad de peces. Además de ello, los propietarios de tierras en el distrito de riego que maneja Cardique también se han visto perjudicados con la contaminación. Ha habido movilizaciones, pero tienen todos los papeles en regla, Cardique abrió una investigación al respecto.

5. La propagación de monocultivos ha generado desempleo porque si bien al principio había empleo en la palma, “las empresas han ido mecanizando para ahorrar costos y ahora requieren menos gente”.

Conflictos por insatisfacción de mínimos vitales

La mala calidad de los servicios de salud ha suscitado movilizaciones, debido a la escasez de citas médicas y a la deficiencia general en la prestación de los servicios, los centros de salud no cuentan con dotación adecuada, hay que hacer traslados a otros lugares para practicar los exámenes. Se presenta conflicto entre las ARS y EPS con los usuarios, la respuesta de la administración ha sido más carnetización, así que hay mucha población vinculada pero la atención sigue siendo deficiente.

Agua como mecanismo de presión “Los propietarios de tierras en el distrito de riego que maneja Cardique también se han visto perjudicados con la contaminación. El distrito de riego lo manipula la empresa de palma a su manera y si las requerimientos de agua de los agricultores no son los mismos se ven perjudicados, antes se pagaba el derecho al agua y se abrían las compuertas de acuerdo a las necesidades particulares, ahora sólo se cubren las necesidades de la palma sin importar si los demás se ven perjudicados, si no hay producción en las arroceras hay desempleo y ellos utilizan el agua como mecanismo de presión, para aburrir a la gente y sacarla de ahí. Echan el agua cuando no se necesita y no la ponen cuando se requiere”.

PANORAMA GENERAL DE LA CONFLICTIVIDAD SOCIOTERRITORIAL EN LA REGIÓN CARIBE (Interpretación I2)

El siguiente apartado del documento tiene como objetivo presentar algunas de las interpretaciones realizadas por el Equipo de Áreas del ONP en cuanto a la conflictividad territorial en la región Caribe a partir de las relaciones entre los elementos expuestos en el aparte anterior, en tanto conflictividad, procesos organizativos y territorio evidencias relaciones y articulaciones que expresan de forma clara, no solo niveles de análisis que deben visibilizarse, sino también articulaciones que permiten indagar en análisis preguntas y rutas de indagación a nivel regional, de ello que dichas interpretaciones se plantean regionalmente (y no subregionalmente) y expresadas en categorías distintas, aquellas que de forma particular suscita la lectura articulada en la perspectiva del análisis regional.

Como se observará, la complejidad de los conflictos y la conflictividad socioterritorial

en el Caribe⁵, muestran una clara intersección entre las exigencias y reivindicaciones por el reconocimiento, la identidad con el territorio, y las disputas redistributivas y por la satisfacción de mínimos vitales. Todo ello en un contexto de reconfiguración del conflicto armado, profundización de modelos reprimarizadores mineros y agro-extractivistas, la presencia del narcotráfico, y la existencia de impactos y afectaciones diferenciales sobre diversos sujetos y grupos poblacionales.

El territorio un factor de identidad, autonomía y construcción cultural

• Hay una relación entre la percepción de territorio y el vínculo organizativo en múltiples dimensiones, bien porque el territorio permite o viabiliza las bases organizativas o bien por que el objeto de organizarse está relacionado con la defensa del territorio y el control de sus recursos. La identidad con el territorio está ligada también a la alta participación de comunidades indígenas y afrodescendientes en el proceso del ONP, denotando una particular atención sobre los elementos del territorio como fundamento mismo de su identidad cultural. Es así como el territorio expresa la construcción colectiva de una comunidad que lo habita.

• Se destaca la intervención en el territorio por parte de proyectos de explotación (incluso turística) que tienen dos efectos: por un lado el desplazamiento y desarraigo de muchas familias y comunidades enteras, y por otro, la dispersión organizativa y comunitaria en tanto se dispersa la comunidad, en el marco de lógicas de cooptación de líderes comunales que terminan legitimando la acción de las empresas, dando sustento a los procesos de participación y consulta de las empresas en los territorios en tanto actúan como intermediarios entre los intereses de las firmas y las decisiones de la comunidades (Laguna de oxidación comunidad Wayuu). Ello genera procesos de fragmentación y conflicto al interior de la organización social.

• Se destaca la intervención en el territorio por parte de proyectos de explotación (incluso turística) que tiene dos efectos: por un lado el desplazamiento y desarraigo de muchas familias y comunidades enteras y, por otro, la dispersión organizativa y comunitaria en tanto se dispersa la comunidad en el marco de lógicas de cooptación de líderes comunales que terminan legitimando la acción de las empresas, dando sustento a los procesos de participación y consulta de las empresas en los territorios en tanto actúan como intermediarios entre los intereses de las firmas y las decisiones de la comunidades (Laguna de oxidación comunidad Wayuu). Ello genera procesos de fragmentación y conflicto al interior de la organización social.

• El desarrollo turístico se pone en tensión con el fortalecimiento cultural y la lógica de comercialización que van adquiriendo las comunidades dejando atrás sus vínculos asociativos e identitarios y rompiendo las relaciones entre las comunidades y sus territorios. Se tiene como un conflicto derivado de ello la fragmentación del

5 Conflictos por tierras, Conflictos ambientales, Conflictos culturales, Conflictos por insatisfacción de mínimos vitales, Conflictos jurisdicciones étnicas, Conflicto y actores armados, Narcotráfico y cultivos de uso ilícito, Minería, Desplazamiento forzado, Infraestructura, Conflictos por ordenamiento territorial, y Conflictos asociados a la violencia y el comercio sexual.

núcleo familiar y pérdida del territorio. La autonomía y la identidad son factores esenciales para reconocer el territorio, que se reflejan en una defensa integral de éste.

Producción agroindustrial y explotación: efectos sobre el territorio

- La intervención para la explotación se presenta ligada además a efectos ambientales nocivos que van de la mano con la afectación de la economía comunitaria y las formas productivas tradicionales (pescadores). La apropiación de tierras y los efectos de su uso (Concentración de la tierra y alto nivel de desempleo) van generando una transformación económica y ambiental que rompe los vínculos comunitarios y termina en la entrega de las tierras a agentes comerciales o industriales, generando de una forma legal el desarraigo, hoy expresado en lógicas de indemnización para que la gente abandone las tierras requeridas para determinados proyectos de explotación y/o producción.

- De allí que se plantee el escenario de la compra masivas de tierras como un elemento que dispersa la organización comunal (Cesar y Montes de María), la vinculación de organizaciones de campesinos o líderes comunales a las empresas rompe el tejido social y genera múltiples conflictos internos. Otras formas de presionar la salida de la gente se ubican en la precarización de las condiciones de vida, como cuando se refieren a la reducción del suministro de agua como un medio de presión para que la gente deje su tierra.

- El ordenamiento territorial lo definen personas que tienen intereses directos en determinados zonas ligadas a la explotación y/o producción. La tensión entre la lógica comercial y la lógica latifundista es evidente, así como la entrada de la minería sobrepasado los límites ambientales.

- Los proyectos sobre puertos y explotación minera son un elemento reiterativo de la región. Infraestructura y turismo se tiene como factores que producen reconfiguraciones en el territorio como en los pueblos carretera.

Identidad y desarraigo: efectos del desplazamiento

- El desplazamiento es un eje central en la lectura de las organizaciones no solo sobre el territorio, sino en general sobre los conflictos y los niveles de identidad organizacional. Podría decirse que los desplazados se constituyen en un sujeto activo en la transformación de la región, en el desarrollo de los conflictos y como dinamizadores de horizontes que se fijan en las iniciativas políticas de las organizaciones sociales populares. El desplazamiento de los desplazados como forma de limitar la acción de las organizaciones de desplazados es un fenómeno claro de doble victimización en el seno de una región que se convierte en expulsora y receptora constante, en donde la situación de los líderes de las comunidades desplazados, son el fiel reflejo de la presencia del conflicto armado.

Nuevas lógicas de control social y territorial: la transformación del conflicto

- La transformación del paramilitarismo puede ser interpretada como una reingeniería del control social asociada a la presencia de nuevos factores en los municipios (moto-taxismo) y relacionado directamente con el incremento de la inseguridad. Las bandas emergentes leídas como una reconversión de las formas paramilitares son un elemento de

preocupación que dinamiza el conflicto armado en el marco de una nueva fase de posicionamiento de diversos proyectos económicos.

- Se puede leer una connotación histórica de la situación del conflicto que permite ver una línea de continuidad entre la entrada del paramilitarismo, su fase de consolidación y la mutación contemporánea hacia las bandas emergentes. Es importante anotar la relación que se presenta entre la presencia paramilitar ligada al desarrollo histórico de la región y del conflicto, y el favorecimiento de intereses económicos y políticos.

- La presencia de grupos armados se relaciona (particularmente en Magdalena) con las rutas de acceso a lugares estratégicos, con el narcotráfico y con la fragmentación de la organización social (Guajira). La lógica de militarización se relaciona con los planes de consolidación; y la presencia militar es comprendida como un elemento de conflicto en regiones como Valledupar, Pueblo Bello, la Jagua, Codazzi, Curumani, Aguachica y San Martín, que se traduce en fenómenos que “invisibilizan el conflicto negando su existencia”, y en la criminalización de la protesta social.

- El aumento de otros tipos de violencia como la violencia doméstica, y la violencia de género, y de problemáticas como la drogadicción y la prostitución, se identifican como efectos derivados del conflicto armado en tanto la intervención de esos actores armados sobre el territorio recrea nuevos tipos de interacción social construidas desde la lógica del control y la violencia. Dichos elementos hacen parte de los efectos que la militarización de la vida cotidiana tiene en las personas que habitan en los territorios. Sería importante identificar los efectos diferenciados que el conflicto armado y la militarización de la vida cotidiana tienen en las personas.

Hacia dónde va la consulta previa

- Hay una manipulación de la consulta previa y cualquier ejercicio de diálogo con la comunidad se presenta como el espacio de decisión de la consulta previa. Se plantea una relación entre la consulta previa y el control paramilitar, ambos procesos previos y paralelos a la entrada de las multinacionales.

- Las consultas son procesos que realmente no indagan sobre las necesidades de las comunidades pero que además se construyen sobre los procesos de desarraigo y violencia que ha dejado el paso del conflicto armado por los territorios. Las consultas terminan siendo procesos de legitimación de los proyectos que ya están avanzando; un trámite a cumplir.

- El reconocimiento de autoridades indígenas en sus territorios se ve obstaculizado cuando los procesos de titulación de tierras no parten del reconocimiento de los territorios indígenas ancestrales.

- ¿Cómo elevar los niveles de participación e incidencia rompiendo lógicas de cooptación política y clientelar, que generen procesos reales de construcción colectiva de las comunidades para incidir de forma clara en los procesos de consulta? Los Yukpa hacen una asociación de estos problemas con la entrada de la minería a los territorios indígenas.

Mínimos vitales: exclusión

- Un elemento claro destacado dentro de los conflictos está asociado a las condiciones ge-

nerales de pobreza y exclusión e insatisfacción en los mínimos vitales. Todos ellos asociados a temas de salud, educación y empleo que son relevantes dentro de las agendas de acción de las organizaciones, así como a las lógicas de explotación en la región por parte de grandes empresas que no dejan realmente ganancias en el territorio. Esta insatisfacción de mínimos vitales está expresada en la crítica a la mala prestación de los servicios públicos, a los excesos en las tarifas (procesos de privatización como el servicio de agua en Valledupar) y al clientelismo político. Y también son fuente recurrente de numerosas movilizaciones sociales.

- Las zonas de explotación minera poseen altos índices de insatisfacción de mínimos vitales, lo cual es constantemente vinculado a los elevados niveles de corrupción y al mal manejo de las regalías.

- Los procesos de desatención de las condiciones sanitarias y la infraestructura municipal para atender las necesidades de la gente generan problemas de vulneración.

- En lugares como el Cesar se identifican problemas de prostitución, drogadicción, violencia sexual infantil, violencia intrafamiliar, pandillas y violencia (ligados a los jóvenes), que denotan de manera muy sutil la situación de explotación de la región, el control político de la clientela y el paramilitarismo. Es importante indagar con mayor precisión esas relaciones de causalidad entre estos fenómenos, que parecen ser comunes en la región.

- Los efectos ambientales (deforestación, contaminación de aguas, mutación del equilibrio del ecosistema, desviación y desecamiento de ríos, etc.) y el uso de la tierra para monocultivo, tienen incidencia directa en la producción alimentaria. Se evidencia una crisis generada por la falta de los insumos tradicionales para la alimentación.

- Finalmente es importante anotar la alta presencia de organizaciones de mujeres que reconocen en su vínculo asociativo trabajo en torno al tema de género. Sin embargo en la información recogida no se hacen visibles las afectaciones diferenciales, generadas por los conflictos identificados, para las mujeres, hombres, niños, niñas. Tampoco se resalta la participación de dichas organizaciones en el proceso del ONP, y sus miradas sobre el conflicto armado, la paz, los problemas generados por la explotación minera, y los demás conflictos identificados en la región.

Cuestiones a resolver y horizontes de indagación

- Cuales son y cómo se han forjado los espacios de articulación atendiendo a las particularidades de los territorios (por ejemplo su historia y tradición) y de los sujetos que allí intervienen y sus formas de relacionamiento e interacción (disputas, alianzas tensiones, etc.)

- Como se refleja el debate de género y como se traduce el enfoque diferencial a propósito de la importante presencia de organizaciones de mujeres en el proceso del observatorio?

- Territorio Yukpa: en el Auto 004 de 2009 emitido por la Corte Constitucional esta entidad declaró que a causa del conflicto armado que existe en Colombia, la etnia Yukpa ubicada en el Municipio la Paz entre otros 33 pueblos indígenas estaban en riesgo de desaparición. Por esta razón la Corte ordenó al Ministerio del Interior diseñar, junto con las 34 comunidades étnicas en riesgo, un Plan de Garantía como medida de protección para evitar al extinción de las comunidades étnicas en el país, y un Plan de Salvaguarda dirigido

a prevenir el desplazamiento forzado, así como la atención a las víctimas del mismo y la adopción de todas aquellas medidas tendientes a garantizar la permanencia y supervivencia de la comunidad Yukpa en el territorio donde habitan ¿Cuál es el estado del proceso de diseño de dicho Plan de Salvaguarda? ¿En qué ha contribuido o perjudicado a la protección de la etnia Yukpa?

- Como profundizar en el eje problemático que se construye en relación con la etno-educación, como avanzar en una construcción más clara alrededor de los obstáculos y potencialidades de esta figura?

- Cuáles son los problemas que se identifican en relación con le etno-educación nombramiento de docentes, producción documental, construcción de acumulado propio, etc.?

Nota: Las narraciones expresadas en algunos de los conflictos mencionados, son tomadas de la sistematización de las relatorías del ONP.

REGIÓN NORORIENTE

Teniendo como horizonte de trabajo los elementos definidos en la estrategia metodológica del ONP para el segundo año, hemos construido la siguiente propuesta de análisis e interpretación sobre los conflictos y las dinámicas de la conflictividad socioterritorial en la región nororiental del país. Este documento recoge sintéticamente los elementos planteados en el hipertexto nacional y los hipertextos regionales, en la sistematización regional y general de las relatorías, en los documentos de análisis espacial y territorial y en la cartografía participativa construida por los participantes en los talleres. Además de estas fuentes, hemos cruzado y problematizado ciertos elementos a partir del Plan Nacional de Desarrollo, la Agenda de Competitividad, información de prensa y el acumulado del trabajo de Planeta Paz.

La devolución se ha organizado en torno a diez zonas: i) Catatumbo, ii) Provincia de Ocaña, iii) Provincia de Pamplona, iv) Ciudad de Cúcuta y área metropolitana, v) Provincia de Soto, vi) Provincia García Rovira, vii) Provincia Comunera, viii) Provincia Guantán, ix) Provincia de Vélez, y x) Magdalena Medio. Cada una de estas zonas es caracterizada atendiendo a tres elementos clave: una breve descripción del territorio, los procesos organizativos populares hasta ahora identificados, y los conflictos socio territoriales caracterizados durante el primer año de trabajo del ONP por las organizaciones sociales populares que participan en el proyecto.

La multiplicidad de conflictos reconocidos por las organizaciones sociales populares participantes del ONP ha sido sistematizada bajo doce ejes articuladores a saber: Conflictos por tierras, Conflictos ambientales, Conflictos por insatisfacción de mínimos vitales, Conflictos asociados a la violencia y el comercio sexual, Conflicto y actores armados, Narcotráfico y cultivos de uso ilícito, Minería, Hidrocarburos, Desplazamiento forzado, Conflictos fronterizos e Infraestructura.

Las interpretaciones que se recogen en estos ejes buscan reflejar las voces y percepciones que tienen los actores sociales populares que participan en el ONP sobre los conflictos y las dinámicas de la conflictividad en sus territorios, así como visibilizar sus procesos sociales constructores de paz, de cara a los procesos de resistencia popular que lideran. Por tal razón, en cada uno de los ejes se encontrarán apartados textuales tomados de las relatorías de los talleres, con los cuales se pretende mostrar lo más fielmente posible la manera como los participantes en el proceso han narrado sus experiencias.

Es necesario resaltar que el ejercicio aquí presentado tiene como uno de sus ejes de análisis y problematización los elementos propuestos por el enfoque

diferencial de género; lo cual permite identificar y tener en cuenta las necesidades, intereses y oportunidades de los diversos grupos poblacionales que han sido tradicionalmente excluidos, e intersectar categorías como género, etnia, edad, clase y lugar de origen urbano-rural.

De igual manera, este ejercicio ha sido construido a partir de las herramientas ofrecidas por el análisis espacial y territorial. De tal suerte que, cada una de las interpretaciones que aquí se recogen, se expresan en los mapas que soportan el Sistema de Información Georreferenciada Participativa SIGP. Para el ONP esta mirada espacial y territorial cobra un lugar fundamental, ya que permite construir análisis de los conflictos y las conflictividades socio-territoriales atendiendo tanto a las especificidades y singularidades de los procesos que se viven en las diversas regiones del país; como a las dinámicas que se viven en la nación en su conjunto. En este sentido, el ejercicio que se desarrolla en el ONP posibilita aportar y avanzar en el análisis de los conflictos sociales territoriales y la construcción de la paz atendiendo tanto a las diferencias y particularidades de las diversas regiones del país, como a elementos estructuradores del orden nacional.

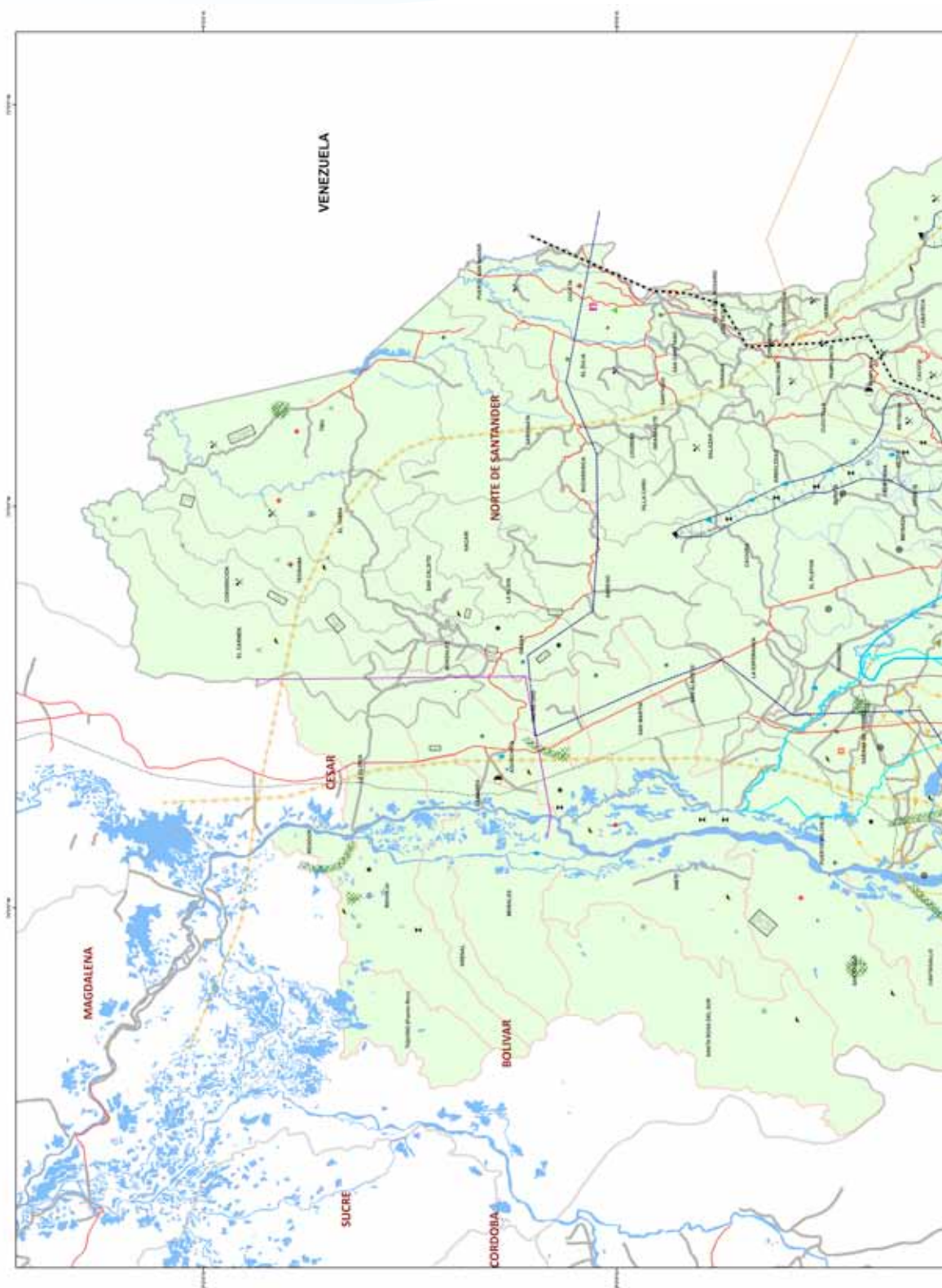
En el siguiente mapa recogemos los conflictos sociales territoriales identificados y caracterizados por las organizaciones sociales populares en los talleres desarrollados durante la primera fase de trabajo del ONP. Conflictos que son el soporte para la construcción de este ejercicio de devolución:

Interpretación 1 (I1).

Recoge el material de trabajo producido por las organizaciones sociales populares en los talleres de manera sistematizada, de acuerdo al trabajo de depuración y organización que hizo el equipo de coordinación del ONP.

Interpretación 2 (I2).

Expresa los análisis, interpretaciones y problematizaciones elaborados por el equipo de coordinación del ONP a partir de las percepciones de los líderes y lideresas populares contenidas en la Interpretación I1.



A partir de los elementos planteados sobre la importancia de la herramienta cartográfica para el análisis social, y teniendo como marco de referencia las entradas analíticas enunciadas en los párrafos iniciales de este documento, a continuación presentamos las interpretaciones, análisis y problematizaciones que han surgido durante este primer año de trabajo sobre los conflictos sociales territoriales y las dinámicas de la conflictividad en la región nororiental del país. Desde el punto de vista metodológico y en aras de respetar las interpretaciones, miradas y sentires de las organizaciones sociales populares, hemos decidido presentar los hallazgos de dos manera diferenciadas que hemos llamado Interpretación 1 (I1) e Interpretación 2 (I2). Las I1 corresponden a la manera como las organizaciones sociales populares que participan en el proceso del ONP han identificado y caracterizado los conflictos. Y las I2 expresan algunos elementos de problematización y de aporte para el análisis construido por el equipo de coordinación del ONP.

CONFLICTOS Y MIRADAS TERRITORIALES (Interpretación I1)

Como se señaló anteriormente, la devolución se ha organizado de acuerdo a diez zonas en las que el ONP ha desarrollado su trabajo en la región: i) Catatumbo, ii) Provincia de Ocaña¹, iii) Provincia de Pamplona, iv) Ciudad de Cúcuta y área metropolitana, v) Provincia de Soto, vi) Provincia García Rovira, vii) Provincia Comunera, viii) Provincia Guantán, ix) Provincia de Vélez, x) Magdalena Medio. Cada una de estas regiones se ha caracterizado atendiendo a tres elementos clave: una breve descripción del territorio, los procesos organizativos populares hasta ahora identificados, y los conflictos territoriales caracterizados durante el primer año de trabajo del ONP. A continuación presentamos la Interpretación 1 (I1), de cada una de dichas zonas.

I. Catatumbo

1.1. Territorio

Los municipios de Convención, Teorama, El Tarra, El Carmen, San Calixto y Tibú conforman lo que se denomina la región del Catatumbo. Las organizaciones provenientes de la zona, la caracterizaron por su gran riqueza natural, mineral e hídrica haciendo referencia al acentuado conflicto armado y la fuerte presencia paramilitar que allí predomina. También destacaron el fuerte legado cultural que deja el pueblo Barí, lo cual es un símbolo de identidad de la región².

1 La provincia es una división territorial que existe desde los inicios del período republicano (bajo la constitución de 1853) que aún es un referente identitario en algunas partes de Norte de Santander y en Santander.

2 Sobre ésta región la relatora del taller realizado en Ocaña incorporó los siguientes comentarios: La región del Catatumbo es entendida hoy como la más golpeada por el conflicto armado. La presencia de grupos paramilitares en la zona continúa consolidando el eje Aguachica-Ocaña, como uno de los corredores estratégicos principales para el tráfico de droga. La expansión de los cultivos de uso ilícito es evidente

El Catatumbo hace parte de la reserva forestal Serranía de los Motilones, ésta reserva es una de las siete Reservas forestales Nacionales (Sierra Nevada de Santa Marta, Río Magdalena, Sierra del Cocuy, Central, Pacífico y Amazonía), creadas mediante la Ley 2ª de 1959 para la economía y el desarrollo forestal, la protección de los suelos y de la vida silvestre. La Serranía de los Motilones, ubicada en los departamentos de Norte de Santander y César, cuenta con una superficie de 998.581 hectáreas, de las cuales se han sustraído el orden de 445.890 Ha, es decir el 44%, lo que representa que en la actualidad la reserva cuente tan solo con 552.691 ha. La Serranía cuenta con una población aproximada de 494.324 habitantes. En zonas de la reserva existen resguardos indígenas de las étnias Barí y Yukpa.

1.2. *Procesos organizativos*

Las organizaciones del Catatumbo que han participado en el proceso del ONP durante el primer año son las siguientes:

- Dos organizaciones de mujeres: la Asociación de Mujeres de Cartagenita- ASOMUCAR que fue fundada desde diciembre del año 2005, actualmente está conformada por cien mujeres campesinas cabeza de hogar que trabajan en el municipio de Convención y su objetivo es “sacar adelante nuestros proyectos productivos de seguridad alimentaria a través de una producción agroecológica limpia. Transformar nuestra canasta familiar y lo que comemos y con esto ayudar a comercializar y mejorar nuestra calidad de vida dando a conocer el papel y el trabajo de las mujeres campesinas en la región”.

También participó la Asociación de Mujeres del Catatumbo - ASOMUCAT que fue fundada en el año 2004 por mujeres campesinas del Municipio de San Pablo que buscan implementar un proceso solidario, en donde cada una de las asociadas establezca un autoconsumo de los productos de la misma asociación.

- La organización de acción comunal ASOJUNTAS del municipio de Convención que trabaja por el bienestar de la comunidad, de la mano con la administración municipal y cuyo trabajo se centra en el acompañamiento, orientación y apoyo a las JAC del municipio.


- Agrovida. Es una organización que trabaja en la conservación de semillas, lucha por la soberanía alimentaria y por la producción sana y trabaja el reciclaje. La organización está en contra de la explotación minera y trabaja en la defensa del páramo del Almorzadero.

- Por otro lado, contamos con la participación de la Pastoral Social de Tibú que busca la promoción y mejoramiento de condiciones del campesino y población urbana vulnerable, con un modelo que responda a la defensa de la tierra, el campesino y la cultura. Buscan además articular los procesos de cultivos de palma con cultivos de producción limpia y sustentable. Han promovido la creación de un comité de desarrollo rural con la participación de las JAL, con el fin de dar a conocer los principales impactos de los megaproyectos a todas las comunidades de la zona y también brindan un asesoramiento jurídico a los campesinos para la legalización de sus tierras.

trayendo como consecuencia el desplazamiento de la agricultura. Además, la disminución de los productos agrícolas ha ocasionado una baja ingesta alimentaria en los municipios y veredas aledañas. Para los campesinos de la región resulta más fácil sembrar coca que dedicarse a cultivos de pan coger o de producción de alimentos, esto, teniendo en cuenta la rentabilidad que la “mata” genera. Aunque no se han escuchado nuevas denuncias en relación a las ejecuciones extrajudiciales, esta región es una de las más golpeadas”. Relatoría Taller Norte de Santander realizado en Ocaña los días 6 y 7 de diciembre de 2010. Pág. 24.

•Finalmente, la Veeduría Universidad Francisco de Paula Santander que “Es una organización de seguimiento y fiscalización de cada uno de los procesos administrativos de la región”. De la misma manera, “busca incidir en la mesa de garantías en donde se encuentran personas inmersas en la ilegalidad”. “También se busca la creación de una fundación en torno al agua, que preserve varios nacimientos o cuencas hidrográficas, “entre ellas las cercanas a Chitagá”. Esta organización trabaja en las áreas rurales de los municipios de Convención, Teorama, El Tarra y El Carmen.

1.3. Conflictos identificados



Conflicto y actores armados

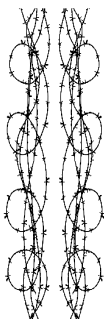
“Por el conflicto armado y social presente en la zona del Catatumbo, los campesinos ya no están en la zona ” (Sistematización de relatorías de Nororiente realizada por Corambiente).

Teorama: Persecución a líderes comunitarios. “los líderes comunitarios se han perdido, debido a la judicialización y privación de la libertad de muchas de ellas”. (Corambiente. Sistematización relatorías Nororiente.).

La criminalización, amenaza y persecución a líderes también es identificada en el municipio de Toledo. En este municipio se registran confrontaciones armadas.

En los municipios de Tibú, El Tarra y Convención se identifican conflictos asociados con la presencia de las fuerzas armadas. En este último municipio también se identifican confrontaciones armadas.

En el municipio del Carmen se identifica un “corredor” de falsos positivos, y diversas confrontaciones armadas.



Conflicto por tierras

En Tibú: “Está el problema de la tierra, es decir la ilegalización de las tierras . Los campesinos han sido despojados de sus territorios por los palmicultores (...) Hace unos 5 o 6 años, en Tibú, una hectárea de tierra costaba \$250.000 ó 300.000 pesos ahora con los megaproyectos y los cultivos de palma se ha subido muchísimo el valor y se piden hasta 10 millones de pesos”. (Sistematización de relatorías de Nororiente hecha por Corambiente). En Tibú también se registran conflictos asociados a monocultivos de caucho.



Narcotráfico y usos de cultivo ilícito

Los cultivos de usos ilícitos han cooptado la mayoría de los suelos y resultan ser mejor pagados que la agricultura limpia. La corrupción, especialmente dentro del ejército y la policía, es identificada como uno de los elementos claves “porque permite en la zona la circulación de insumos para el procesamiento de la coca”. “El principal narcotraficante es el gobierno” (Corambiente. Sistematización relatorías Nororiente.).

Los conflictos asociados al narcotráfico y los cultivos de uso ilícito son identificados en los municipios de Teorama, Tibú, El Tarra, El Carmen, Convención, Abrego y la Playa.

Convención: “Lo que está en disputa actualmente además del control del paso hacia la frontera con Venezuela, es el control sobre la explotación de la madera, los cultivos y la comercialización de la coca” (Corambiente. Sistematización relatorías).

Minería e Hidrocarburos

“La ampliación de la explotación minera es evidente en la zona -Catatumbo-” (Corambiente. Sistematización relatorías Nororientes).

Otro de los conflictos ha sido la introducción de megaproyectos asociados a las explotaciones de gas, carbón, petróleo. “El mayor miedo es el megaproyecto del carbón que perjudica toda la zona. Cerca del 80% de nuestro departamento se encuentra vendido a las multinacionales”. (Corambiente. Sistematización relatorías Nororientes). Los municipios en que se identifican conflictos relacionados con la explotación de carbón son: Tibú, el Zulia y Campo Dos en el Catatumbo. También se destacan otros municipios de Norte de Santander como son Chinácota, Tasajero, Salazar, Herrán, Toledo, Pamplona, Pamplonita, Mutiscua, Cácuta y Chitagá.

Los conflictos relativos a la explotación de hidrocarburos se presentan en Tibú.



Conflictos por insatisfacción de mínimos vitales

Convención: no hay posibilidades de trabajo para la comunidad en general y específicamente para los jóvenes de la región.

Bochalema: no hay trabajo para los jóvenes que están capacitados. “La asociación en convenio con el SENA ha capacitado a 35 jóvenes, esto no es suficiente para detener este problema”. (Corambiente. Sistematización relatorías Nororientes.).



II. Provincia de Ocaña

2.1 Territorio

Comprende en el municipio de Ocaña y su área de influencia, así como las veredas de Cerro Redondo, Yeguera, Villanueva, Los Llanos, Lovaicar, La Morena, Cuero Tendido, Siete de Agosto, Puerto Patiño, Las Tribus, Sector Unión.

2.2. Procesos Organizativos

En los talleres del primer año del ONP, participaron 5 organizaciones de la Provincia de Ocaña:

- Tres organizaciones de población en situación de desplazamiento: La Asociación de Desplazados de la Provincia de Ocaña- Asodepo que nace en el año 2002 para mejorar las condi-

ciones de vida de la población desplazada por la violencia. Está integrada por 200 familias que en su mayoría están compuestas por mujeres cabeza de hogar. Las personas asociadas son principalmente personas desplazadas de la región del Catatumbo Alto y de toda la Provincia de Ocaña.


También participó la organización Asociación de desplazados unidos por el progreso- Asdup Ocaña que trabaja desde el año 2005 con el fin de gestionar recursos para solventar la situación económica de cada asociado. Actualmente están vinculadas 350 personas a la asociación.

Y finalmente contamos con la participación de la organización Agroecológico Unidos- Adhiacon fundada en septiembre de 2007. Su objetivo es “buscar la vivienda de 30 familias de la organización agroecológicos y una finca para poder cultivar productos orgánicos”, está conformada por 30 familias y trabajan en el Municipio de Ocaña, veredas: Llano, Las Tribus, Sector Unión.

- También participó la organización campesina Cooperativa Agroecológica Agrovida, que fue fundada en abril del año 2000 con el propósito de organizar un grupo de agricultores enfocados en la agricultura orgánica y el rescate de la cultura y la protección del ambiente. Su principal objetivo es el de generar una “visión” agroecológica en las comunidades rurales de Ocaña. “Agrovida está conformada por agricultores, jóvenes, adultos y mujeres de la provincia de Ocaña”. En la actualidad hay un grupo de trabajo de 32 personas”. La organización trabaja en el municipio de Ocaña en las veredas Carro Redondo, Yeguera, Villanueva, Los Llanos, Lovaicar, La Morena, Cuero Tendido, 7 de Agosto, y Puerto Patiño. Actualmente están trabajando en la comercialización de productos limpios “protegiendo y cuidando los recursos naturales de la zona”.

- También contamos con la participación de la Asociación de Mujeres del Barrio Cristales de Ocaña - Asomucris cuyo objetivo es mejorar el nivel de vida de las 10 mujeres, madres cabeza de hogar que la conforman. Trabajan en el Barrio Cristales de Ocaña.

2.3 Conflictos identificados



Conflicto y actores armados

En el municipio de Ocaña se identifican conflictos asociados a los “falsos positivos” y a la creación de un “corredor” de falsos positivos. “Otro problema fue lo de los falsos positivos. En un pueblito llamado las Lizcas, es reconocido por ser epicentro de los falsos positivos. Los de la Móvil 15 fueron los que hicieron eso, eso antes no se veía” (Sistematización de relatorías de Nororiente realizada por Corambiente).

En Ocaña se identifica también el fortalecimiento del neo-paramilitarismo y la ocurrencia permanente de confrontaciones armadas.



Desplazamiento

“Ocaña ha recibido mucho desplazamiento y también dentro de ahí ha habido desplazados. Familias enteras han tenido que desplazarse dejando todo, sus animales, sus casas, su futuro, todo. La gente del campo en la mayoría de los casos no puede traer nada, llega a aquí a Ocaña, sin nada. Comienzan una situación de pobreza llegando a mendigar en la mayoría de los casos” (Corambiente. Sistematización relatorías Nororiente.).



Narcotráfico y cultivos de uso ilícito

“Un problema que afecta mucho es el narcotráfico, desde Ocaña se reparte mucha droga para (...) Aguachica. Hay corredores para eso, lo que es la vía de la Virgen sale toda la droga”. “Estamos sitiados de coca, hay coca a todo alrededor de Ocaña: Abrego, La Playa y San Calixto”. “La coca está representando para muchos, el mayor beneficio económico. Se gana más cultivando coca que yuca. Por causa de la coca, han llegado a poner minas en toda la región y alrededor de Ocaña, afectando directamente al campesino porque ellos son los que están en el campo sembrando y de pronto se encuentran con esas cosas y los dejan sin piernas, sin brazos” (Corambiente. Sistematización relatorías Nororiente.).

“Aguachica es un eje de microtráfico que se ha consolidado junto con Ocaña en dos corredores estratégicos. Aguachica fue dividida en dos: Aguachica alta y Aguachica baja. La primera era de la guerrilla y la segunda es y fue comandada por los paramilitares” (Sistematización de relatorías de Nororiente realizada por Corambiente).



Conflictos ambientales

En Ocaña se presentan conflictos asociados con rellenos sanitarios. “Es un relleno muy reciente, las personas que vendieron ese terreno eran campesinos. El relleno está al lado de una quebrada que llega al río y lo está contaminando afectando la parte de la Rinconada. Al lado del río también hay monocultivos, y eso de alguna u otra manera contaminan por cultivar con químicos. A esto le pusieron plástico, pero eso no detiene la contaminación que provoca. Se han contaminado las aguas con los residuos, con las basuras, con los pozos sépticos. Todas las aguas se contaminaron y están causando muchas enfermedades en los niños” (Corambiente. Sistematización relatorías Nororiente.). Un problema bastante asociado a esto, es también la contaminación de las principales fuentes hídricas de la región por las invasiones de familias desplazadas en las periferias de la ciudad. Trayendo como consecuencia el aumento de enfermedades y alergias en toda la población.

III. Provincia de Pamplona

3.1 Territorio

La provincia de Pamplona es integrada por los municipios de Pamplona, Pamplonita, Chitagá, Toledo, Silos, Cácuta y Mutiscua. De este territorio las organizaciones resaltaron la fuerte presencia de grupos paramilitares y bandas emergentes. Añadieron que en la zona “la gente en general no quiere saber nada de megaproyectos”. “Cada uno de nosotros ha manifestado que no quiere de ninguna manera, que se establezcan megaproyectos en nuestro territorio”.

3.2 Procesos organizativos

De este territorio participaron tres organizaciones:

- La Organización Comunitaria para el Desarrollo Social Sostenible de la zona del Parque Nacional Natural Tamá, cuyo fin primordial es la protección de los recursos naturales. Está integrada por 84 familias que viven de la agricultura limpia. Trabajan en el Municipio de Toledo y zona de reserva forestal del parque Tama. Se encuentra en 7 veredas del municipio (Toledito, Román, El Palmar, El Encanto, Miralindo, Cedral y Tierra Amarilla) y cuenta con el apoyo de algunas organizaciones de mujeres y mixtas de la zona. “A nivel organizacional se han iniciado acciones de capacitación a toda la comunidad, como consecuencia los mismos pobladores han cerrado las vías “con palos y machetes” manifestando su rechazo a los megaproyectos. Una de las estrategias más fuertes de la comunidad es la jurídica. Aquí, el acompañamiento de uno de los colectivos más importantes de la región ha sido vital, el Colectivo de Abogadas Luis Carlos Pérez”.

- También participó la Federación Comunal –Sede Pamplona- que busca la articulación para enfrentar la problemática de los comunales, fortalecer la organización de control y seguimiento a todos los líderes y comunidades que la integran.

- Organización Comunitaria para el Desarrollo Social y Ambiental de Toledo- OCO-DESTAM que es una organización muy consolidada lo cual le permite articular en torno a su proyecto 10 organizaciones más. Esta organización tiene como objetivo “incentivar en la zona rural y de influencia del Parque Nacional la producción verde, sin contaminantes. Fomentar el ecoturismo y la protección del Parque Nacional Natural Tamá. Desarrollo de actividades agrícolas y pecuarias sin contaminantes buscando el autoabastecimiento. Mejorar la economía campesina. Fomentar y fortalecer la organización campesina. Desarrollar y apoyar ejercicios de gobernabilidad democrática, participación ciudadana. Velar y promover el respeto a los derechos humanos en especial de la población campesina, niños, mujeres y demás población vulnerable”.

3.3. Conflictos identificados



Minería

Se identifican conflictos por explotación de Carbón en Pamplona y en los municipios de Toledo, Chitagá, Cácuta, Mutiscua y Pamplonita.

En Pamplona, Chitagá y Pamplonita (Área de Santurbán y Almorzadero) se identifican conflictos alrededor de la explotación de oro.

Los megaproyectos mineros ejercen “una gran presión sobre los bosques para deforestar, para vender, hay un proyecto grandísimo del ejército, la vía de Pamplona hacia Saravena, donde se demanda mucha madera, los proyectos mineros que se están desarrollando demandan mucha madera, el gasoducto que viene desde Gibraltar hasta Bucaramanga son 375 Km., para cada metro se están utilizando 2 palos para sostener una valla plástica, son 177 hectáreas de árboles nativos que han tumbado sin licencia, para hacer el paso del gaseoducto y también por donde van a meter el tubo” (Sistematización relatorías talleres Nororiental realizada por Corambiente).

El principal problema es el Plan minero de carbón que afecta 22 veredas y la construcción de oleoducto paralelo a Caño Limón (atravesando Pamplona, Cucúta, Catatumbo y Ocaña). “Los recursos naturales son el botín de las multinacionales en la zona. Además con la necesidad de gas natural domiciliario de las zonas urbanas, ha permitido que el gasoducto que llega a Bucaramanga pase por municipios como Toledo y Labateca”. “En el municipio se tienen unos conflictos en torno a la explotación minera y el petróleo por allí se va construir y va pasar, el megaproyecto del oleoducto bicentenario, que vale más de 4000 millones de dólares, está la presión de multinacionales que trabajan la gran minería, y están aprovechando ahora las facilidades que dio la reforma del Código Minero con la Ley 1382 del 2010, donde le están dando la posibilidad a la minería informal” (Corambiente. Sistematización relatorías Nororiental.).



Conflictos ambientales

En Pamplona, Chitagá, Mutiscua y Pamplonita (Área de Santurbán y Almorzadero) se identifican conflictos alrededor de disputas por el agua.

IV. Ciudad de Cúcuta y Área Metropolitana

4.1. Territorio

La ciudad de Cúcuta se encuentra organizada por ciudadelas que constituyen los referentes territoriales. Las más sobresalientes por su conglomerado poblacional y escenarios donde se desarrollan los conflictos relacionados con la violencia urbana son: Atalaya, La Libertad – San Luis y el Centro-.

Las organizaciones hicieron mención de la “informalidad”, “ilegalidad” y el comercio como elementos que se relacionan con los conflictos en la ciudad de Cúcuta. Se hizo una especial referencia al reciente asentamiento de los paramilitares en el Área Metropolitana, el problema del contrabando de la gasolina y la concentración de conflictos que se presenta en las ciudade-

las 6, 7, 8, 9 y gran parte de la 10. Se destaca por otra parte un referente importante como lo es la frontera con Venezuela entendida por los indígenas como parte de su territorio ancestral y no como un límite territorial del Estado. Para los demás pobladores la frontera si se reconoce por su división territorial, centrandó la importancia en la dimensión comercial que adquiere.

Algunos puntos de referencia espacial importantes en esta zona son los dos puentes fronterizos que conectan con Venezuela por San Antonio y Ureña, los ríos Zulia y Pamplonita que bordean el área de la gran ciudad. Por otra parte, de acuerdo a las manifestaciones de algunos participantes en los talleres del Norte de Santander, la ciudad, es vista como un espacio intercultural donde se hace una resistencia en medio de la globalización.

4.2. Procesos organizativos

De este territorio han participado cinco organizaciones:

- Organizaciones de mujeres: Corporación Mujer que nace de la necesidad de prestar un servicio a la comunidad, especialmente a las mujeres. Busca que las mujeres sean capaces de reivindicar sus propios derechos y tiene su radio de acción en Cúcuta. Y Corfomujer que busca brindar apoyo a las mujeres cabeza de hogar, inmersas en el trabajo informal de la ciudad de Cúcuta.

- Movimiento de víctimas contra crímenes de Estado-Movice, que busca la protección y resarcimiento del daño a las víctimas del conflicto armado colombiano, especialmente en crímenes cometidos por el Estado.

- La Corporación Expresión, que propende por la creación de procesos en centros comunitarios de producción radial, desde allí se construyen escenarios alternativos, se busca formar líderes, ciudadanos y ciudadanas para la paz. Esta organización también se encuentra adscrita al programa “Diálogo diverso para la paz en Colombia”.

- La Fundación Provida defiende los derechos de las personas que viven y conviven con el VIH/SIDA y demás usuarios del Sistema General de seguridad social en salud. Su principal objetivo es exigir el derecho fundamental a la salud en conexidad con el derecho a la vida. Brindar atención a las personas afectadas por un mal servicio de salud, mediante un acompañamiento jurídico, que exija el cumplimiento de cada uno de los derechos. Su trabajo se centra en el apoyo a algunas campañas educativas en deberes y derechos de los usuarios; capacitación a la comunidad en derechos humanos, salud, gobernabilidad, empoderamiento social y veedurías ciudadanas

4.3. Conflictos identificados



Narcotráfico y cultivos de uso ilícito

Cúcuta, hace parte de un corredor de narcotráfico integrado a los municipios de Cimitarra-Barranca- Sabana de Torres-Aguachica - Ocaña. En este contexto, el microtráfico en la ciudad es enunciado como una fuente importante de conflictos y problemas. También se destaca que dada la imposibilidad de cultivar coca en el Catatumbo por los diferentes planes adelantados desde el gobierno nacional, la frontera venezolana se convirtió en el mejor sitio para establecer el cultivo y tráfico de sustancias alucinógenas.

Violencia y comercio sexual

La persecución permanente a la población LGTBI es identificada también como un conflicto clave. “Otro de los graves conflictos del área metropolitana de Cúcuta es la discriminación y persecución contra las minorías sexuales. En el último mes fueron asesinados, dos miembros de la comunidad LGBTI. Por ello la Fundación PROVIDA, se levanta como una respuesta a los derechos de las minorías sexuales” (Relatoría de Cúcuta).

El tráfico de mujeres en la frontera para comercio sexual es enunciado también como un conflicto perteneciente a la región. Además, se señala que como consecuencia de la pauperización de la frontera y el debilitamiento del intercambio comercial en los últimos años, las mujeres se han visto forzadas a prostituirse siendo víctimas no sólo las mujeres, sino las niñas y los niños.

Conflictos fronterizos


En el Área Metropolitana se presenta aguda crisis fronteriza asociada a la falta de oportunidades económicas de muchos habitantes de la frontera. Algunas personas –especialmente las mujeres- se han visto inmersas en la prostitución. Los niños debido a esta ruptura familiar, están vinculándose a bandas de sicariato. Así, la Comuna 4 de la ciudad –ubicada en zona fronteriza- se ha convertido la más violenta de la ciudad. “La falta de voluntad política para afrontar todos los problemas, especialmente la crisis binacional, ha llevado a una agudización del conflicto” (Corambiente. Sistematización relatorías Nororiente.).

El contrabando de gasolina constituye otro conflicto en la frontera. “Esto se sustenta en el conflicto que vive el Área Metropolitana de cara al contrabando de la gasolina y el manejo de deudas de activos”. El problema se ha agudizado, incrementándose de manera alarmante (Corambiente. Sistematización relatorías Nororiente).

El tráfico de personas en la frontera es enunciado también como un conflicto perteneciente a la Ciudad.



En la frontera son constantes también las disputas entre actores armados.



Conflicto y actores armados

La criminalización, amenaza y persecución a líderes sociales. Esto explica el porqué del abandono de algunos procesos de resistencia. “Existe todo tipo de amenazas para el líder y lideresa comunera. Este sector es el más afectado en todas las organizaciones del país, tanto a nivel rural, como urbano” (Corambiente. Sistematización relatorías Nororienté.).

Se establece un vínculo estrecho entre la presencia del neoparamilitarismo, el narcotráfico y el sicariato. “Debido a la imposibilidad de consecución de insumos en la región del Catatumbo, se ha establecido un asentamiento de desmovilizados de las AUC en todo el área metropolitana, especialmente en las comunas, esto ha generado que el incremento del sicariato se elevara hasta un 110%. El conflicto se presenta en las comunas 6, 7, 8, 9 y gran parte de la 10. Allí existe uno de los lugares más grandes de procesamiento de droga” (Corambiente. Sistematización relatorías Nororienté.).



Infraestructura

Varios proyectos viales son identificados como fuentes de conflicto en el Área Metropolitana.

V. Provincia de Soto

5.1. Territorio

La Provincia de Soto está compuesta por los municipios de Bucaramanga, y su Área Metropolitana que incluye también a Floridablanca, Girón y Piedecuesta. También se encuentran los municipios de California, Charta, El Playón, Lebrija, Los Santos, Matanza, Rionegro, Santa Bárbara, Suratá, Tona y Vetás

En esta provincia se destacó la situación de los municipios Vetás, California, Piedecuesta y Bucaramanga, ya que es en éstos municipios donde opera el radio de acción de las organizaciones participantes. En relación con los dos primeros municipios se advirtió que la región se ha convertido en una zona minera. Geográficamente se encuentra en las estribaciones de la Cordillera Oriental del sistema montañoso andino colombiano, hidrológicamente pertenece a la Cuenca Superior del Río Lebrija, Subcuenca Río Suratá, microcuenca del Río Vetás. La base económica del territorio se basa en la explotación de las minas de oro (existen también reservas de cobre, plata, manganeso, molibdeno y uranio). Se estima una población minera con 500 a 600 empleos directos. Se ha venido trabajado en las minas desde hace más de 200 años, de manera artesanal. Actualmente las multina-

cionales, quieren hacer la explotación a gran escala.

En el caso de Piedecuesta fueron mencionados dos referentes geográficos importantes: la Mesa de los Santos y Mesa de Ruitoque, también se señaló que este municipio es uno de los polos de desarrollo del Área Metropolitana, lo que ha traído un crecimiento urbanístico acelerado y desordenado.

Sobre Bucaramanga y el Área Metropolitana se señaló que allí se concentra una gran parte de organizaciones que están trabajando en el Nororiente Colombiano y que igualmente hacen parte de redes y plataformas a nivel nacional. La población ubicada en este territorio se siente afectada por las propuestas de explotación minera de oro que se quiere desarrollar en los páramos, ya que el agua que consumen proviene de allí.

5.2. Procesos organizativos

- La Red de organizaciones El Común, que trabaja también en las provincias Comunera, Soto, García Rovira, Guanentá, Vélez y parte del Magdalena Medio (Landázuri, Cimitarra y Sabana de Torres). La Red promueve proyectos que sirven de sustento de las familias del municipio, también trabaja por transformación de los conflictos; se parte de la premisa que desde el conflicto se puede construir positivamente, también la defensa de derechos y la defensa del medio ambiente.

- La Corporación Horizonte. Promueve la participación juvenil y el fortalecimiento de comunidades de base. Principalmente se trabaja en el fortalecimiento y la formación de jóvenes dentro de la ciudad promoviendo el tema del espacio público, trabajo informal, dignidad y mínimo vital.

- El Asentamiento de campesinos 14 de Mayo lleva nueve años trabajando por la defensa del trabajo y la tierras, está compuesto por 68 familias de campesinos desplazados sin tierra. Trabaja en el municipio de Rionegro.

- Asociación de ex Trabajadores del Inderena: se fundó a mediados de 1995 para recuperar y conservar los recursos naturales y su manejo, involucrando comunidades de base. Está conformado por 30 personas.

- Asociación de Mujeres Campesinas de Matanza- Asocimucam: es una organización con más de diez años de trabajo por la gestión de vivienda y los servicios. Trabajan en los municipios de Vetás y California.

- Asociación de Mujeres Campesinas de Lebrija – Ammucale: esta organización trabaja hace más de 14 años por el progreso de las familias a través de negocios rentables que ofrecen oportunidades a los jóvenes; además trabaja en el cambio de comportamientos y actitudes de las personas; aglutinan 350 mujeres campesinas y la mayoría cuenta con proyectos productivos y procesamiento de alimentos. Trabajan en el Municipio de Lebrija.

- Promopaz: es una organización con más de once años de trabajo en temas como paz, derechos humanos y justicia en equidad; trabaja en el municipio de Piedecuesta.

- Asamblea Permanente de la Sociedad Civil por la Paz: articula a diferentes sectores de la sociedad y las regiones, buscando consensos y formulando propuestas sobre los diversos temas y aspectos que contribuyan a la construcción de la paz; su radio de intervención y acción

es el Área Metropolitana de Bucaramanga, pero vinculados a una red nacional desde hace 12 años.

- Fucagro-Lebrija: está conformado por más de 15 personas que se identifican con los ambientalistas y los defensores de derechos humanos

5.3. Conflictos identificados



Minería

En California, Charta, Vetas, Tona (Área de Santurbán) se identifican conflictos alrededor de la explotación de oro. El conflicto generado en torno a la defensa al páramo de Santurbán logró impulsar un proceso de movilización importante que obligó a la Greystar a retirar la solicitud de explotación.



Conflictos ambientales

En Lebrija, Vetas, Tona y Rionegro se identifican conflictos alrededor de disputas por el agua. En Lebrija se destacan los conflictos generados por la contaminación hídrica generada por las avícolas con presencia en el municipio.



Conflicto y actores armados

Bucaramanga: “En el sector norte de Bucaramanga además de las inclemencias del clima, se están presentando las autodefensas recicladas, la violencia, el microtráfico, el consumo. Se ha convertido en un sector muy precario, con altos índices de delincuencia, homicidios, y todo tipo de actividades ilícitas” (Sistematización de relatorías de Nororiente realizada por Corambiente).

“Durante el proceso ha habido paramilitarismo, desplazamiento y asesinatos de personas de la comunidad. La acción guerrillera solo empeora la situación”. En este contexto, el reclutamiento de jóvenes y niños reproduce la guerra: “a ellos se les inculca el gusto por la guerra en actividades como la fiesta de los niños en la que se disfraza a los niños de militares o guerrilleros” (Sistematización de relatorías de Nororiente realizada por Corambiente).

Se identifican procesos de confrontación armada en los municipios de El Playón, Matanza y Suratá.

Se señala la presencia de grupos insurgentes en Piedecuesta



Narcotráfico y cultivos de uso ilícito

Conflictos alrededor del microtráfico en Bucaramanga y Lebrija.



Infraestructura

En los municipios de Matanza, California, Vetas, Bucaramanga, Suratá y Tona, varios proyectos viales previstos en Plan Nacional de Desarrollo son identificados como fuente de conflictos.

VI. Provincia García Rovira

6.1. Territorio

La provincia es un referente territorial determinante en el Departamento de Santander. De la provincia García Rovira se destaca el complejo hidrográfico alrededor del páramo el Almorzadero. Esta provincia está conformada por los municipios San Andrés, Guaca, Molagavita, San José de Miranda, Enciso, Carcasí, Cepitá, Capitanejo, Macaravita, San Miguel, Concepción, Cerrito y Málaga que es su capital.

6.2 Procesos organizativos

De esta provincia contamos con la participación de dos organizaciones:

- La Red de organizaciones El Común. La Red promueve proyectos que sirven de sustento a las familias, también trabaja por la transformación de los conflictos; se parte de la premisa que desde el conflicto se puede construir positivamente, también le apuesta a la defensa de derechos y la defensa del ambiente.

- Mesa Ambiental y Comisión de Defensa del Páramo del Almorzadero. Fue creada debido a los daños causados por la explotación de carbón en El Cerrito - Santander, que inicia en la década de los 90 con la entrada de la empresa Carbones del Oriente. La Comisión tiene un énfasis en la defensa del agua y la resistencia a la minería, así como el daño que la agricultura comercial por el uso de agroquímicos puede producir en el ambiente. Su radio de acción son los municipios de Santander y Norte de Santander ubicados en los páramos de Santurbán y el Almorzadero.

6.3 Conflictos identificados

Minería

En San Andrés, Guaca, Concepción y Cerrito (área del Almorzadero) se identifican conflictos alrededor de la explotación de oro. Conflicto enunciado como en defensa del páramo el almorzadero.





Conflictos ambientales

En San Andrés, Guaca, Concepción y Cerrito se identifican conflictos alrededor de disputas por el agua.

“Hay una gran preocupación por el agua. La Organización fue promotora del referendo del agua porque no se quiere que el agua sea un servicio sino un derecho. Este conflicto se presenta en el corredor ecológico Paramo de Santurbán y Páramo del Almorzadero. En el corredor de Santurbán y Almorzadero hay 62 lagunas, microclima, y diversos ecosistemas. Allí se quiere hacer la explotación minera por parte de la Grey Star. Desde Suratá hasta Carcasí, todo es el área del Páramo. Todo lo que es el páramo de la Cordillera Oriental, esto es lo que esta concesionado a las multinacionales, son una 125.000 ha., concesionadas que son toda la parte alta del río Lebrija, y gran parte de los ríos que alimenta a Málaga, Santa Bárbara y hasta el río Nevado que viene del Cocuy, todo esto se afectaría y los que queden quedarían contaminados, las multinacionales, van a utilizar cuarenta toneladas de cianuro diarias y van a utilizar 30 toneladas de explosivos diarios por 10 años. Además afectaría la cuenca de la Orinoquia y la parte de los ríos y cuencas que llegan al lago de Maracaibo, en Venezuela. En la cuenca del Río Suárez, hay una riqueza natural, con unas variedades de sábila de única especie. Aquí ya metieron un megaproyecto que es la represa del Sogamoso que está en construcción y lo está haciendo” (Sistematización relatorías Nororiente hecha por Corambiente).

VII. Provincia Comunera

7.1. Territorio

La Provincia Comunera comprende los municipios de Chimá, Confines, Contratación, El Guacamayo, El Palmar, Galán, Gámbita, Guadalupe, Guapotá, Hato, Oiba, Palmas del Socorro, Santa Helena del Opón, Simacota, Socorro y Suaita. Junto con la provincia de Guanentá mueven su economía alrededor del río Fonce y el río Suárez (ubicados en el Cañón del Chicamocha). Durante el primer taller realizado en Bucaramanga, los líderes que trabajan en la Provincia Comunera señalaron que “tiene una población de 99.401 habitantes, con un área de 3.742 Klm² (compuesta por 16 municipios) y 66,01% de la población es rural. La miseria alcanza un 30,6% y el índice de necesidades básicas insatisfechas es de 43,8%”. “La ubicación sobre la carretera le permite una relación cercana con Boyacá y Cundinamarca”. “Los referentes básicos de identidad sobre el territorio están históricamente fundamentados en la Provincia, en este Caso la Provincia Comunera y Vélez. El territorio está demarcado principalmente por el Cañón del Chicamocha y los ríos que rodean este lado de

la cordillera que son el río Suárez y el río Chicamocha”. También se destacó de la Provincia Comunera el Municipio de San Gil.

7.2. Procesos organizativos

De esta provincia participaron las siguientes organizaciones:

- La Red de organizaciones El Común. La Red promueve proyectos que sirven de sustento a las familias del municipio, también trabaja por la transformación de los conflictos; se parte de la premisa que desde el conflicto se puede construir positivamente, también impulsa la defensa de derechos y la defensa del medio ambiente.

- El Movimiento Social Comunero (conformado por: Mujeres de la Provincia Comunera, APC, Cooperativa Nuevo Amanecer). Reivindica la lucha comunera para alcanzar condiciones de vida digna para todas y todos los campesinos de Santander y la región. Abogan por la seguridad social, la equidad en la aplicación de la justicia, la soberanía y autonomía alimentaria, el cuidado y protección del ambiente y equidad de género. Su sede central está ubicada en Socorro pero el trabajo es realizado en varios municipios de la Provincia Comunera.

- Comité Ambiental de Charalá. Este comité realiza veeduría ambiental en contra de megaproyectos que afectan el ambiente en el municipio de Charalá (Provincia Guanentá) y la Provincia Comunera.

- Junta de Acción Comunal de Oiba y Guadalupe. Trabajan por mejorar la calidad de vida de las mujeres y los hombres campesinos junto con su núcleo familiar y llevar a cabo procesos de reforma social agraria. Está integrado por hombres, mujeres, niños y niñas campesinas ambientalistas, y ONGs sociales. Se encuentran asociados al común y JAC.

7.3. Conflictos identificados



Narcotráfico y cultivos de uso ilícito

Se identifica un corredor de microtráfico en el municipio de Guadalupe, unido a los municipios de San Gil, Socorro, Oiba, Barichara y Villanueva.



Infraestructura

En los municipios de Chimá, Confines, Guapotá, Contratación, El Guacamayo, Galán, Guadalupe, Socorro, Simacota y Suaita varios proyectos viales previstos en Plan Nacional de Desarrollo son identificados como fuente de conflictos.



Conflictos por tierras

Se identifican conflictos por la extensión de monocultivos de palma y cacho en Suaita.

“En la rivera del río Suárez, Barbosa, Guepsa, San Benito (pertenecen provincia de Vélez) y Suaita (este último único perteneciente a la provincia comunera). Allí se formó una planta para venta de etanol y hace 6 años comenzó el monocultivo para la producción de etanol. En la hoya del río Suárez, colocaron la piedra para la planta de alcohol carburante, hace unos 6 o 7 años, con el ánimo de extraer del jugo de la caña de azúcar el alcohol carburante. Se fueron y no pagaron a los cultivadores de caña, creando expectativas en los cultivadores” (Las aclaraciones de la pertenencia de los municipios a las provincias es nuestra. Sistematización de relatorías de Nororiente hecha por Corambiente)

VIII. Provincia Guanentá

8.1 Territorio

La provincia de Guanentá³ está integrada por los municipios de Aratocha, Barichara, Cabrera, Coromoro, Curití, Charalá, Encino, Jordán, Mogotes, Ocamonte, Onzaga, Páramo, Pinchote, San Joaquín, San Gil, Valle de San José y Villanueva. De la provincia de Guanentá se destaca el municipio de Charalá del cual se dijo: “su identidad con el territorio se da en todos los procesos de revolución comunera de los cual la población está orgullosa”.

8.2. Procesos organizativos

- Comité Ambiental de Charalá. Este comité realiza veeduría ambiental en contra de megaproyectos que afectan el ambiente en el municipio de Charalá y la Provincia Comunera.
- Asamblea Constituyente de Mogotes.
- La Asociación de areneros- Asosanpav que se ubica en San Gil, Valle de San José y el Páramo. Fue creada en el 2008 y su objetivo principal es obtener el título y reconocimiento como mineros ante Ingeominas y otras entidades; promueven el trabajo digno, el cuidado

3 Acoge su nombre en honor al cacique Guanentá

de la naturaleza y de los ríos; actualmente tiene 42 asociados, entre jóvenes, campesinos e indígenas.

- La Red de organizaciones El Común.

8.3. Conflictos identificados

Conflictos ambientales

. En Charalá, al igual que en Lebrija y Rio Negro (provincia de Soto) se identifican conflictos alrededor de disputas por el agua. Son conflictos asociados con la contaminación hídrica generada por el desarrollo de proyectos avícolas de las empresas Avifonse e Incubadora de Santander.

“Conflictos en torno al agua. Se ve el recurso como negocio, tanto los acueductos como los proyectos avícolas tiene por fin último apoderarse del agua. Traen consecuencias negativas en la región por los impactos ambientales que produce. En el caso del municipio de Charalá, es la Incubadora Santander la que prende las alarmas por el agua” (Sistematización relatorías Nororiente hecha por Corambiente).



Narco tráfico y cultivos de uso ilícito

Se identifica un corredor de micro tráfico en el municipio de Barichara, unido a los municipios de San Gil, Socorro, Oiba, Guadalupe y Villanueva.



Infraestructura

En los municipios de Charalá, Cabrera, varios proyectos viales previstos en Plan Nacional de Desarrollo son identificados como fuente de conflictos.

Desplazamiento

En los municipios de Aratoca y Barichara la presión del avance del ecoturismo presiona el desplazamiento y modifica el paisaje. “El desplazamiento, se presenta porque empresarios les están comprando tierras a los campesinos ubicados en el corredor turístico (Aratoca, San Gil, Barichara, Socorro) y los están desplazando “voluntariamente” hacia las ciudades. Estas tierras se están comprando con el fin de quedarse con las aguas y para explotación de minas”.



IX. Provincia de Vélez

9.1. Territorio

La Provincia de Vélez se encuentra integrada por los municipios de Aguada, Alba-

nia, Barbosa, Bolívar, Cimitarra, El Peñón, Chipatá, Florián, Guavatá, Güepa, Jesús María, La Belleza, La Paz, Landázuri, Puerto Parra, San Benito, Sucre y Vélez.

9.2. Procesos organizativos

Los procesos organizativos de esta Provincia corresponden a varios de los que se identificaron para la zona del Magdalena Medio. Sin embargo, queremos destacar de manera específica para esta zona el proceso de la Asociación de mujeres de Vélez.

Asociación de mujeres de Vélez. Se realiza trabajo de fortalecimiento de organizaciones de mujeres –en especial cabeza de familia- y jóvenes; y da tratamiento especial al trabajo con mujeres víctimas del conflicto armado y los procesos de reparación.

9.3. Conflictos identificados



Minería

En Landázuri se identifican conflictos alrededor de la explotación de oro, y otros minerales.



Conflicto y actores armados

Confrontaciones armadas en el municipio de Landázuri.

“Durante el proceso ha habido paramilitarismo, desplazamiento y asesinatos de personas de la comunidad. La acción guerrilla solo empeora la situación”. En este contexto, el reclutamiento de jóvenes y niños reproduce la guerra: “a ellos se les inculca el gusto por la guerra en actividades como lo fiesta de los niños en la que se disfraza a los niños de militares o guerrilla” (Sistematización de relatorías de Nororiente realizada por Corambiente).

Se identifican procesos de confrontación armada en la zona de la serranía de los cobardes y los municipios de Bolívar, Sucre, Puerto Parra y Cimitarra.



Narcotráfico y cultivos de uso ilícito

En Landázuri se identifican conflictos alrededor de la extensión de cultivos de uso ilícito, narcotráfico y microtráfico.



Conflictos por tierras

Se identifican conflictos por la extensión de monocultivos de palma y caucho en Barbosa, Landázuri y San Benito.

Se identifican conflictos por monocultivos de pasto en Landázuri.

La Provincia de Mares se encuentra integrada por los municipios de Barrancabermeja, Betulia, El Carmen de Chucurí, Puerto Wilches, Sabana de Torres, San Vicente de Chucurí y Zapatoca. Hace parte de la región del Magdalena Medio. En ésta provincia se circunscribe el proyecto de Hidrosogamoso.

X. Región del Magdalena Medio⁴

10.1 Territorio

Varios municipios de la región Nororiente están ubicados en esta región: Río Viejo, Norosí, Morales, Simití, San Pablo y Cantagallo (municipios pertenecientes al departamento de Bolívar). La Gloria, Gamarra y Aguachica (municipios pertenecientes al departamento de Cesar). Puerto Wilches, Barrancabermeja, Betulia, Sabana de Torres, San Vicente Chucurí, El Carmen de Chucurí, Puerto Parra, Cimitarra y Puerto Parra (municipios pertenecientes al departamento de Santander). Y Yondo en Antioquia.

10.2. Procesos organizativos

Los líderes y líderes sociales vinculados al proceso del ONP en el Magdalena Medio, proceden de los siguientes Municipios: Cimitarra, Puerto Berrío, El Carmen de Chucurí, San Vicente de Chucurí, Sabana de Torres Barrancabermeja, Yondó, Puerto Wilches, Cantagallo, San pablo, Morales, Aguachica, Gamarra, Río Viejo y Norosí.

•Organizaciones campesinas: Han participado siete organizaciones: 1) Asociación de Pescadores artesanales del corregimiento el Llanito- APALL, que busca promover que los pescadores del Magdalena Medio conserven la pesca tradicional y mejoren su bienestar. 2) La Cooperativa de pequeños productores en Yondó, Cantagallo y Barrancabermeja. 3) Pequeños Palmicultores–San Pablo, que trabaja por la reapropiación de tierras y fortalecimiento a la organización de pequeños palmicultores. 4) Corporación Cordecarr trabaja por mejorar la calidad de vida de los campesinos que trabajan en la empresa Centromin S.A., que explota carbón desde hace 5 años; también por evitar la compra ilegal de tierras y afectaciones que se pueda tener por la explotación del carbón. 5) La Asociación de trabajadores y campesinos del Carare –ATCC, viene trabajando desde el año 1987 en la “consolidación de la paz”, “fomentar el desarrollo económico en la región del Carare” y “afianzar la autonomía de los colonizadores pri-

4 Decidimos no presentar como una zona específica la provincia de Mares, ya que los municipios que la constituyen se encuentran en esta subregión denominada como el Magdalena Medio MM. Cabe anotar que en términos de identidad territorial la población se reconoce más en la región del MM que en la provincia de Mares. Esto a razón entre otras cosas, que la ciudad de Barrancabermeja y su área de influencia hacían parte de la gran Provincia de Soto. Pero en el pasado reciente, algunos politiqueros, propusieron dividirla entre Soto y Mares, en “honor” a la concesión petrolera que se le otorgó a comienzos del siglo pasado al Sr. Roberto de Mares. Esta idea de la provincia de Mares estaba encaminada hacia la creación de un nuevo departamento con capital Barrancabermeja que llevaría ese nombre: Departamento De mares.

mitivos hasta esta última generación”. Está conformada por diferentes sectores (campesinos, afros, jóvenes e indígenas). Algunos referentes de identidad son el territorio, la población afrocolombiana como minoría étnica, la población indígena y mestiza. Su área de acción es en el Corregimiento La India del municipio de Cimitarra. 6) Cooperativa Multiactiva de Pequeños Agricultores de Yondó trabaja desde el año 1992 con el objetivo de superar la pobreza absoluta en el que se encontraba la mayoría de sus asociados por medio de la consecución de recursos para cultivar maíz, yuca, plátano y palma en pequeñas unidades productivas. La cooperativa tiene 43 asociados. Trabaja en las veredas de La Viconda, La Felicidad, Puerto Nuevo # 2. Y 7) Asociación de pescadores artesanales del Magdalena Medio, ASOPESAM.

- Organizaciones de población en situación de desplazamiento: 1) Asociación de desplazados de Cimitarra - Asodecimi hace frente a los atropellos de Acción Social en la adjudicación de ayudas y demás. Se encarga de velar por los derechos de todas las personas desplazadas, “exigir el derecho a la vivienda, a la tierra y a la reparación”. La conforman mujeres cabeza de familia, jóvenes, hombres y personas de la tercera edad. 2) Asociación de Desplazados asentados en el municipio de Barranca – Asodesamuba trabajan para visibilizar la situación de la población desplazada y exigir sus derechos; está conformada por 400 familias. 3) Asociación Campesina de Desplazados de Yondó.

- Organizaciones de jóvenes: Participan dos; el Colectivo de Jóvenes Objetores de Conciencia “5to Mandamiento” que promueve la formación y sensibilización de jóvenes para que no presten el servicio militar obligatorio y trabajan básicamente en Barrancabermeja, y la Corporación Juventud Raíces que trabaja en la implementación de formas alternativas de información.

- Organizaciones LGTBI: Revista Diversidad Humana que aborda las acciones y los hechos relevantes a nivel nacional en lo relacionado con minorías sexuales (LGBTI) y trabajan conjuntamente con el tema de etnodiversidad, y la Escuela del Cuerpo.

- Organizaciones de Mujeres: La Asociación de Mujeres Cabeza de Familia del municipio de Sabana de Torres- Asomusat se creó en el año 2001 para mejorar la calidad de vida para cada una de las familias asociadas por medio de proyectos productivos o de largo aliento. 2) La Asociación de Mujeres Trabajadoras del Municipio de Cobadillo – Asomutco nace en septiembre de 2006 como “una forma estratégica de un grupo pequeño de mujeres que teníamos ganas de lograr nuestros objetivos para mejorar la calidad de vida a largo plazo”; está integrada por 45 mujeres, por jóvenes, campesinos y campesinas.

- Organizaciones de afrodescendientes: 1) Afroeducadores. Es una organización que trabaja en etnoeducación y en contra de la discriminación; 2) El

Colectivo Afrolibertarios trabaja en pos de la visibilización de los derechos de los afros y el problema de la desterritorialización de las comunidades, su radio de acción se circunscribe a Barrancabermeja y Yondó. 3) Organización de Comunidades Negras - Red Nacional de Mujeres Afrocolombianas luchan por la inclusión de la población afro. 4) Asociación Afrocolombiana Kenia de Cimitarra Asakenci nació en 1988 exigiendo el mejoramiento de la calidad de vida de la población afrodescendiente, está conformada por 125 socios y trabaja en la zona urbana y rural del Municipio de Cimitarra.

- Organizaciones de comunicaciones: La Red de Emisoras Comunitarias del Magdalena Medio promueve agendas de opinión sobre las problemáticas coyunturales de la región y apoya a las emisoras locales como San Vicente Estéreo. La Emisora San Vicente Estéreo hace parte de la Red de emisoras comunitarias del Magdalena Medio, trabajan para generar opinión pública en el municipio, respecto a los problemas y situaciones que aquejan a la población de San Vicente de Chucurí.

- Organizaciones que trabajan por la paz: Corporación Territorio de No Violencia, que trabaja desde hace 10 años por el fortalecimiento de la sociedad civil en el contexto de conflicto armado y en la resolución pacífica de los conflictos.

- Organizaciones ambientales: Se contó con la participación de la Corporación Cedral.

Se contó también con la participación de otras organizaciones como:

- 1) Conciliadores en Equidad, que trabajan en temas como la cultura ciudadana, la no violencia y el fortalecimiento a nuevos líderes en el municipio de San Pablo, sur de Bolívar.
- 2) Comité de Derechos Humanos de Puerto Berrío: nace en el año de 2009 con el fin de Coordinar las actividades en defensa y promoción en derechos humanos del departamento, velar por la protección de todos los actores involucrados en el conflicto y exigir el cumplimiento de los derechos humanos a las instituciones departamentales.
- 3) Asojuntas - Sabana de Torres.
- 4) Colectivo Memoria y Palabra y
- 5) Pastoral Social- Barranca.

10.3. Conflictos identificados



Minería

En Río Viejo, Puerto Berrío y Serranía de San Lucas se identifican conflictos alrededor de la explotación de oro, al igual que en La India y Cimitarra, en donde se presentan también conflictos alrededor de otros minerales.

En El Carmen del Chucurí y en San Vicente del Chucurí se identifican conflictos alrededor de la explotación de carbón.



Conflictos ambientales

En Aguachica se identifican conflictos alrededor de disputas por el agua.

Ciénaga Paredes: “Otro grave conflicto es el ambiental a causa de los Galpones que están por toda la zona rural del municipio. Muchos de ellos no tienen licencia y está generando una grave contaminación. La Ciénaga Paredes es importante por lo que representa el Manatí” (Sistematización relatorías talleres Nororiente realizada por Corambiente).

Landázuri-Cimitarra: “El río Guayabito que es el que baja desde Landázuri y baja por Cimitarra y se forma una quebrada El Agua Fría, que está siendo contaminada por el Batallón y por algunas urbanizaciones. Todas las aguas negras caen al río” (Sistematización de relatorías realizada por Corambiente).

San Pablo: “Otro conflicto es por la planta extractora de aceite, que no tiene ninguna licencia ambiental, ubicada en un asentamiento poblacional llamado los Caguices (Cantangallo) afecta a este sector y a siete Ciénagas que están desapareciendo con la Palma y la ganadería extensiva. En este tipo de extractora hay actualmente 11.000 ha cultivos de palma aceitera en la parte baja del municipio de San Pablo” (Sistematización de relatorías de Nororiente hecha por Corambiente).

En los territorios comprendidos Río viejo y Norosí: “El Conflicto ambiental, ubicado en la vereda Caño Hondo y el Contento, generado por las máquinas retroexcavadoras llevándose la riqueza de nuestro municipio. Los retreros están dejando el territorio sin la minería. La Contaminación: se presenta en la quebrada de San Pedro está contaminada con cianuro y mercurio ocasionando que los peces desaparezcan y se ha sufrido en materia de seguridad alimentaria. Las multinacionales han explotado de una manera salvaje. En la zona alta del corregimiento de Cobadillo se ha presentado la prostitución en las niñas menores de 13 años, esto como una consecuencia a toda la explotación minera y especialmente con la llegada de los retreros” (Corambiente. Sistematización relatorías Nororiente.).



Hidrocarburos

En Yondó, Cimitarra y Barrancabermeja se identifican conflictos alrededor de la explotación de hidrocarburos.



Conflicto y actores armados

En Aguachica se señala la presencia de insurgencia, neoparamilitarismo, falsos positivos y falsos positivos. En Puerto Berrío hay presencia de neoparamilitarismo, al igual que en Cimitarra y Río Viejo y Sabana de Torres, quizá como un municipio emblemático de posicionamiento del paramilitarismo.

“La problemática que se mantiene en la región del Magdalena Medio está dada por la presión de los grupos armados ilegales, genera dos expresiones del conflicto, el conflicto político militar y el conflicto socio-económico. El desplazamiento en este momento, es originado por los sectores violentos, desde una dinámica de conflicto armado, el desplazamiento forzado y se incrementan por factores socio económicos” (Corambiente. Sistematización relatorías Nororiente.).

Se identifican procesos de criminalización, amenaza y persecución a líderes en Cimitarra
Se señala la presencia de grupos insurgentes en Aguachica.
Rio Viejo: “El conflicto armado, ha nacido como consecuencia de la gran riqueza minera del municipio. Los grupos paramilitares se han consolidado y en menor medida la guerrilla” (Sistematización de relatorías de Nororiente realizada por Corambiente).
Barrancabermeja: confrontaciones armadas, presencia de actores armados y criminalización, amenaza y persecución a líderes sociales.
En El Carmen del Chucurí se señalan conflictos asociados a la presencia de grupos neoparamilitares.
En San Vicente del Chucurí y Puerto Wilches se identifican diversas confrontaciones armadas.
En Sabana de Torres se identifican confrontaciones armadas, presencia de insurgencia y presencia de grupos neoparamilitares. “Otro conflicto que se presenta es el armado. En la vía azufrada que es la vía entre Sabana y Lebrija ha estado presente un grupo de las FARC. Este grupo se encuentra entre Uribe Uribe y Santa Elena Mar. En Mata de Piña hubo una masacre donde asesinaron toda una familia y mataron a 10 u 11 personas, generando un grave desplazamiento hacia el casco urbano. Y San Rafael de Lebrija fue el principal foco que concentró las Autodefensas en Santander del Bloque Central Bolívar. Ahí están ahora las Águilas Negras y los Rastrojos que actualmente están en enfrentamiento en donde se han realizado capturas” (Sistematización de relatorías de Nororiente realizada por Corambiente).



Narcotráfico y cultivos de uso ilícito

Se identifica un corredor narcotráfico en el municipio de Aguachica, Barrancabermeja, Puerto Berrío, La India y Cimitarra. Para el caso específico de Cimitarra se dice que “el más grave problema actualmente es el microtráfico y narcotráfico, este viene de los cultivos ilícitos que están en las zonas del Bolívar, El Peñón, Landázuri. Esto genera un problema bien fuerte es el de la prostitución, consecuencia del narcotráfico” (Corambiente. Sistematización relatorías Nororiente.).
En La India y Cimitarra se identifican conflictos alrededor de la extensión de cultivos de uso ilícito, narcotráfico y microtráfico.
En La India, Landázuri, Cimitarra: “El cultivo de coca y la fumigación, trajo enfermedades, contaminación. Se acabaron los cultivos de cacao, plátano y el agua” (Corambiente. Sistematización relatorías Nororiente.).

<p>En Puerto Berrío: “El conflicto generador de todos los conflictos es el narcotráfico. Como consecuencia de esto llegó el microtráfico, la drogadicción y la prostitución. De aquí se generan grandes problemas: disputa del territorio, corrupción, presencia de bandas emergentes que reclutan jóvenes y tiene el control de microtráfico, discriminación laboral, hay desplazamiento interno y no se declara por miedo” (Corambiente. Sistematización relatorías Nororientes.).</p>
<p>Se identifica un corredor de microtráfico en el municipio de Barrancabermeja que conecta con Cimitarra, Sabana de Torres, Aguachica, Ocaña y Cúcuta.</p>
<p>En Barrancabermeja, Puerto Berrío y San Vicente del Chucurí se identifican conflictos alrededor del microtráfico.</p>
<p>Se identifican cultivos en Gamarra (Cesar), Simití, San Pablo (Bolívar), Sabana de Torres, Yondó, Cimitarra, Landázuri.</p>



Conflictos por tierras
<p>Se identifican conflictos por la extensión de monocultivos de palma y caucho en Río Viejo, Cimitarra y San Pablo.</p>
<p>Se identifican conflictos por monocultivos de pasto en La India.</p>
<p>“Cimitarra es un pueblo ganadero, la mayoría del terreno es dedicado para esto, especialmente a orillas del río Magdalena. La comida la traen de Vélez y de Tunja, porque los ganaderos no dejan sembrar cultivos de pan coger. En la vereda Santa Rosa antes se cultivaba plátano, limón pero ahora los ganaderos compraron las tierras y ahora se acabó por meter ganado. Cimitarra siempre se ha caracterizado por el Plátano y la madera, pero ahora ya no se puede exportar el plátano porque no se cultiva” (Sistematización de relatorías de Nororientes hecha por Corambiente).</p>
<p>Se identifican conflictos por la extensión de monocultivos de palma y caucho en El Carmen de Chucurí, Sabana de Torres y en San Vicente del Chucurí. Para el caso del Carmen del Chucurí se insiste en la “compra de tierra para siembra de palma y la congelación de predios ubicados en el parque natural los Yariguies” (Sistematización de relatorías de Nororientes hecha por Corambiente). Y para el caso de Sabana de Torres “Los cultivos de Palma están ubicados en toda la parte rural de Sabana y ha ido desplazando los cultivos de pan coger y la ganadería. Ahora se están apropiando de las principales cuencas hídricas del municipio, un ejemplo claro de esto es el cultivo que se hace al lado de la Ciénaga Paredes. Están en la orilla de las quebradas San Isidro y el Lagunar. En la vereda La Moneda se está construyendo actualmente la empresa más grande de agro combustibles llamada la Extractora Oro Rojo, construida por INDUPALMA. En dicha vereda hay unos nacimientos de agua importantes para el municipio y el temor es todo el impacto que pueda generar social y ambientalmente hablando” (Sistematización de relatorías de Nororientes hecha por Corambiente).</p>



Desplazamiento

En los municipios de Aratoca, Barichara. “El desplazamiento, se presenta porque empresarios les están comprando tierras a los campesinos ubicados en el corredor turístico (Aratoca, San Gil, Barichara, Socorro) y los están desplazando hacia las ciudades. Estas tierras se están comprando con el fin de quedarse con las aguas y para explotación de minas”.



Infraestructura

En los municipios de Aguachica, San Pablo, Santa Rosa del sur y Yondó varios proyectos viales y de infraestructura son identificados como fuente de conflictos.

“Está el plan 2500, es el plan planteado por el Gobierno, que busca conectar a San Pablo con el municipio de Santa Rosa. La vía de las Américas que ha originado un conflicto político administrativo con el municipio de Cantagallo (por definir por donde pasa si por Cimitarra u otro lado). Lo que traerá muchas consecuencias para el desarrollo de la región sobre todo afectaciones a la parte ambiental y la parte del colono” (Corambiente. Sistematización relatorías Nororientes.).

En los municipios de Barrancabermeja, San Vicente del Chucuri, Puerto Wilches y Zapatoca varios proyectos viales previstos en Plan Nacional de Desarrollo son identificados como fuente de conflictos. Se destaca lo señalado por los participante de Sabana de Torres, para quienes el desarrollo de la Ruta del Sol implica explotación de la mano de obra de los pobladores del municipio.

PANORAMA GENERAL DE LA CONFLICTIVIDAD SOCIOTERRITORIAL EN LA REGIÓN NORORIENTE (Interpretación I2)

Territorio

En el escenario contemporáneo y en el marco de la dinámica de la conflictividad socio territorial, es necesario preguntarse por las implicaciones que tienen en la región las lógicas de reconstrucción planteadas por el gobierno para afrontar la ola invernal, ¿qué tierras se pierden, qué y quiénes se desplazan, qué municipios se eliminan y cuántos?

les se crean?. ¿Cuáles son los procesos de urbanización forzada que hoy se están desplegando y qué implican desdoblamientos del campo?; nos interesa problematizar los efectos de estos procesos sobre los sujetos populares en su diversidad.

De igual manera, sería importante preguntar por la caracterización del territorio en el Magdalena Medio, ¿cómo lo perciben sus habitantes? , ¿Cómo desde la región se construye una identidad cultural?, ¿existe una identidad propia para la región del MM?. Esto a propósito que muchas veces la caracterización de esta región desde otros escenarios tiende a construirse desde los tópicos de violencia y del control armado que se ha vivido la zona y no desde sus procesos culturales.

Y es necesario señalar que si bien es cierto, que se da una mayor visibilización de la Región, a partir de la instalación de la Brigada XIV (1.983) en Puerto Berrío (Ant.) y, en las motivaciones que el gobierno de la época argumentó para su creación, no es menos cierto, que incluso desde mucho antes de las luchas de las guerrillas liberales del Magdalena Medio (1950), ya se venía en un proceso de construcción de los imaginarios identitarios propios de ésta Región. Esta región tiene una gran riqueza de diversidad cultural, la cual la define como una de las de mayor cosmopolitismo al interior del país. Podría señalarse entre otras cosas que dicha riqueza se funde en dos ejes geohistórico- culturales bien definidos: La cultura de montaña y piedemonte del Valle interandino del Magdalena y la presencia de los ribereños o habitantes ancestrales de la cultura anfibia de esta región, para quienes el río nunca ha sido eje divisorio, sino eje integrador de vida y relaciones humanas, de pescadores mineros y agricultores.

Los procesos organizativos

El trabajo del ONP ha posibilitado realizar un primer acercamiento al sentido de las luchas de los actores sociales populares, las diferentes formas de movilización de las organizaciones y los fundamentos sobre los cuáles se construyen esas resistencias, desde la óptica del conflicto y la paz. Las propuestas y acciones sociales populares en su mayoría tienen como horizonte de sentido la transformación positiva de los conflictos identificados en los territorios de acción de las organizaciones, la incidencia en las formas de reproducción de las dinámicas conflictuales y la construcción de proyectos de vida colectivos. A continuación, se presenta una propuesta inicial de análisis de las acciones y luchas populares.

1. Las luchas de defensa del territorio en relación a los proyectos minero-extractivos:

En la Región Nororiental se conforma un proceso de movilización y resistencia que adquiere una gran visibilidad a nivel nacional y representa una de las experiencias de lucha social actual más exitosa, en la medida que logra detener uno de las más importantes proyectos de explotación minera a cielo abierto, en el Páramo de Santurbán, licencia solicitada por la empresa GreyStar⁵. Es importante señalar que este proceso coincide con la percepción de las or-

5 Es importante anotar la licencia solicitada era de exploración y no de explotación.

ganizaciones sociales populares en relación a los conflictos presentes en su territorio, descrita en el apartado anterior, y en donde la dinámica del conflicto parece caracterizarse como una tensión de territorialidades entre las comunidades, la empresa transnacional y el gobierno.

Es importante analizar varios elementos del proceso que permitieron que el principal objetivo de la lucha social se hiciera efectivo y sobre los que vale la pena profundizar:

- La constitución de un problema colectivo. Las organizaciones sociales populares de carácter medio ambiental que confluyen en la movilización caracterizan el conflicto como una problemática en torno a la afectación a los ecosistemas y el acceso a los recursos hídricos que amenaza la sustentabilidad ecológica del territorio. De tal manera, el conflicto es planteado como un problema colectivo que tiene implicaciones no sólo sobre las comunidades asentadas en el territorio de la explotación sino sobre toda la población del departamento, en particular sobre los habitantes de la ciudad de Bucaramanga y su área metropolitana, quienes verán en peligro el suministro de agua en la ciudad si se lleva a cabo el proyecto. Los efectos de la explotación parece que no se colocan en clave dicotómica entre comunidad rural y urbana, sino en una concepción integral de región. En este sentido, cabe preguntarse sobre las diferentes formas en que se relacionan los actores rurales con los urbanos, cómo se construye ese concepto de territorio y de región desde la visión de los actores populares.

-Acciones colectivas previas. La movilización por la defensa de estos territorios tiene una trayectoria histórica importante, a partir de la conformación de la Comisión de Defensa del Páramo de Almorzadero y Páramo de Santurbán, creada para hacer frente al impacto de la explotación de carbón iniciada en los años 90 por la empresa Carbones de Oriente. Las acciones llevadas a cabo en el marco de esta organización lograron parar el proyecto de extracción minera y formular un acuerdo municipal para que se declaren estas áreas como de protección especial. En esta perspectiva, la defensa del territorio por parte de las comunidades se sitúa años atrás lo que implica un acumulado e imaginario colectivo de movilización que fortalece el actual proceso. De tal manera, cabe preguntarse sobre los efectos que ha tenido la explotación minera en la zona, la incidencia en los procesos y acciones populares y la transformación del territorio.

-Aliados influyentes. El Comité por la Defensa del Páramo de Santurbán ha logrado alianzas para la movilización con sectores gremiales que se ubican en posiciones antagónicas a las populares como Fenalco, la Sociedad Santandereana de Ingenieros, La Asamblea Departamental de Santander y el Concejo de Bucaramanga, la Cámara de Comercio y la Sociedad de Mejoras Públicas, estas alianzas se pueden relacionar con la incidencia de este conflicto en el debate público nacional. Es necesario indagar, si alianzas de este tipo representan una ventana de oportunidad para la acción social y el contexto en que se dan.

-Redes. La iniciativa también hace parte de la Red Colombiana Frente a la Gran Minería Transnacional y ha logrado una importante visibilización en los medios de comunicación nacional en relación a la discusión de los conflictos generados a partir de la explotación minera a gran escala. La constitución de redes fortalece los procesos de movilización social y el discurso político en la medida que coloca las reivindicaciones en otros espacios de debate.

En este proceso de devolución es necesario preguntarnos por los otros discursos de la

comunidad que se manifiestan a favor de la implementación del proyecto de explotación minera en la región ¿Cuáles son los fundamentos de tales discursos? ¿Quiénes son los actores sociales populares que producen esos discursos? ¿Cómo perciben, sienten y conciben su territorio?, ¿su identidad cultural frente al territorio?, ¿Cómo se definen frente a ese proceso de resistencia del proyecto minero?

En el ONP confluyen otras experiencias de lucha social popular que se relacionan de una u otra manera con los procesos de extracción y explotación de recursos naturales en la región, como son la Corporación Cordecar y la Asociación de Areneros de San Gil, Páramo y Valle de San José. Cordecar parece estructurar su discurso en torno a la defensa del ambiente afectado por la explotación de carbón a cielo abierto, la relacionan con el deterioro de la economía campesina, con el desplazamiento del campesinado, y en esa medida sus acciones parecen dirigirse a la estabilización de la población. El conflicto y la resistencia se enmarcan en una disputa de territorialidades entre actores.

Este proceso de resistencia coincide con el conflicto por recursos naturales, especialmente recursos hídricos, percibido por las organizaciones. Por su parte, la Asociación de Areneros de San Gil, Páramo y Valle de San José defiende el derecho al trabajo y al sustento de los pequeños mineros frente a la acción de las transnacionales y buscan el reconocimiento a nivel legal de sus actividades. Entre todas, se destaca de manera importante el proceso de el COMÚN que agrupa 120 asociaciones campesinas.

Frente a estas experiencias es importante preguntarse por los procesos de articulación entre las diferentes iniciativas; los puntos en común en torno a las acciones de resistencia; la forma en que es percibida la transformación del territorio a causa de la llegada de las empresas transnacionales; la existencia de proyectos alternativos de explotación de recursos naturales que sean acordes con las formas de vida de las comunidades; los efectos que ha tenido (en especial en el caso de la Asociación de Areneros) el discurso del actual gobierno en contra de la pequeña minería; las razones por las cuales se ha visibilizado de manera importante el proceso de Santurbán en relación a estos otros procesos; la incidencia de la explotación minera en las actividades económicas tradicionales de las comunidades, particularmente, el impacto de la minería en las mujeres y en los jóvenes, su participación o exclusión de estas actividades económicas, su rol en la minería artesanal. Al mismo tiempo que se pregunta por el tipo de masculinidades que se construyen en el territorio.

Finalmente, es necesario indagar sobre la existencia de otros procesos sociales populares en la región, relacionados con la explotación minera dada la riqueza del territorio y los conflictos identificados por las organizaciones que se relacionan con este tipo de actividades. Para esta región destacamos los procesos adelantados por la Asociación Campesina del valle del Cimitarra, ACVC, Premio Nacional de Paz 2010 y la Federación Agrominera del Sur de Bolívar, FEDEAGROMISBOL.

2. Las acciones en defensa de la economía campesina:

En la región Nororiental se destacan los procesos sociales populares de carácter campesino ligados a las luchas por la tierra y organizaciones que trabajan con comunidades rurales desde diferentes perspectivas. En el departamento del Santander las acciones de los sujetos populares que confluyen en el ONP parecen enfocarse en la defensa de la economía

campesina desde el reconocimiento del sujeto –en su diversidad sexo, edad, opción sexual-, de sus derechos, de sus prácticas culturales, del saber tradicional. Los principales ejes de las organizaciones se sitúan en su mayoría en la recuperación del conocimiento popular, en los procesos de soberanía y autonomía alimentaria, la agroecología y el cuidado de los recursos naturales. Tendríamos entonces tres componentes fundamentales: campesinado, ambiente y territorio.

En el caso del Norte de Santander, las organizaciones también parecen dirigir sus acciones y procesos de protección de la economía campesina alrededor de los tres ejes planteados anteriormente. Es de señalar que estas acciones se desarrollan en el marco de una región que posee importantes recursos naturales, especialmente mineros e hidrocarburos, y que las organizaciones perciben como conflictiva a causa de la explotación de los mismos. Estas dinámicas se desarrollan en medio de una fuerte presencia de actores armados legales e ilegales, es territorio tradicional del ELN, en los últimos años los grupos paramilitares han entrado a disputar el control de este grupo y, por otra parte, se presenta una fuerte militarización especialmente en zonas ricas en hidrocarburos. En este sentido, se debe reflexionar sobre la forma en que las comunidades desarrollan sus procesos de resistencia en un contexto de tan alta complejidad. En ambos departamentos se destacan las asociaciones de mujeres campesinas. Al respecto es importante indagar sobre el enfoque diferencial de ese tipo de procesos, ya que las formas de trabajo, las afectaciones del conflicto armado y de otros conflictos sociales y las formas de relacionamiento con el territorio se construyen desde lógicas y posiciones de sujeto diferentes.

Entre los procesos de resistencia a los monocultivos de palma aceitera y a la transformación de los conflictos generados por la ejecución de los mismos, se destaca en la región de Tibú-Norte de Santander, las acciones realizadas por la Pastoral Social y las comunidades que trabajan en torno a la recuperación de la cultura, los procesos de fortalecimiento de la identidad campesina, las formas tradicionales de cultivo y de uso de la tierra en la línea de la producción sostenible, los sistemas agroforestales y la conservación de las reservas naturales. Desde esta perspectiva, el discurso de las organizaciones se articula alrededor de la defensa de la tierra, el territorio y a la recuperación de los conocimientos del campesinado en su diversidad (edad, sexo, opción sexual) en contraposición a los discursos institucionales que desconocen los saberes de estos sujetos sociales y políticos.

En la región del Magdalena Medio, el Programa de Desarrollo y Paz –PDPMM- ha implementado como parte de una estrategia de desarrollo alternativo para la región, proyectos de cultivos de palma y caucho a pequeña escala a través de la constitución de asociaciones campesinas de la zona, con los objetivos de estabilizar a las comunidades en los territorios, conservar los cultivos de pancoger para asegurar la soberanía y autonomía alimentaria y evitar el desplazamiento campesino. Otras organizaciones como la Asociación de Pequeños Palmicultores de San Pablo y la Cooperativa Multiactiva de Pequeños Agricultores de Yondó han desarrollado estrategias similares para convivir y pervivir en zonas en donde existe una fuerte presencia de cultivos extensivos de palma aceitera y de explotación de hidrocarburos.

Algunas organizaciones campesinas son críticas de estos modelos productivos debido a: primero, que este tipo de proyectos no toman en consideración los impactos ambientales que tiene la palma sobre el suelo y el ambiente; segundo, que el modelo de la palma está en manos de grandes empresas e inversionistas y el campesinado se ve subordinado a estos actores; tercero, la palma asociada a un modelo de ocupación violenta del territorio, caso en el cual los campesinos que siembran estarían haciendo eco a esa forma de desarrollo productivo, que en principio, dicen no es conveniente para el desarrollo del campesinado. A lo que responden los campesinos que siembran palma: primero, efectivamente ellos han tenido que buscar alternativas para poder disputar la posibilidad de producción a las empresas; segundo, tuvieron que desarrollar un modelo propio y crear asociaciones para hacerle frente a las de los grandes actores económicos, en este sentido, se constituyó la Federación de Pequeños Palmeros FUNDEPALMA y desde ahí han logrado negociar con los bancos y el gobierno que se negaban a darles créditos porque los criterios de FEDEPALMA los excluían; tercero, las asociaciones de campesinos son a su vez conscientes que no pueden ser un cultivo extensivo que cope todo el territorio y que ocupe todas sus parcelas ya que es necesario fortalecer la producción de alimentos.

En la región, también se consolidan procesos organizativos con una trayectoria histórica de lucha campesina y de resistencia al conflicto armado interno como la ATCC. El horizonte de sentido de la organización está asociado con la protección de la vida, el trabajo y la consolidación de la paz. De manera específica se persigue para la región una solución política negociada del conflicto armado, la resistencia pacífica y los acuerdos humanitarios que les garanticen la permanencia en sus territorios. Frente a estos elementos sería importante preguntarnos sobre la forma en que estas organizaciones sociales han logrado resistir en el territorio en medio de una alta conflictividad, cómo han logrado establecer acuerdos con los diferentes actores sociales presentes en el territorio y cuáles son los mecanismos de relacionamiento.

Todos estos elementos también nos llevan a preguntarnos sobre la manera cómo los conflictos identificados por las organizaciones sociales populares afectan la vida y el territorio de sus comunidades y las maneras cómo impulsan y alimentan los procesos de organización.

Finalmente, es relevante indagar sobre las siguientes cuestiones alrededor de las cuales parecen construirse los proyectos de las organizaciones: las diferentes concepciones de campesinado y territorio que subyacen a cada de estas acciones; cómo se estructura la acción popular en cada una de las organizaciones (desde los proyectos productivos, la defensa del territorio y los recursos naturales, desde la promoción de los procesos de SS.AA –soberanía, seguridad y autonomía alimentaria-); los puntos de encuentro entre las diversas acciones de resistencias en los diferentes territorio.; las debilidades y fortalezas de los procesos; la existencia de propuestas alternativas de sociedad que desborden las categorías dominantes de desarrollo; las diferentes articulaciones entre sujetos populares que conviven en el zonas rurales de nororiente; la relación existente entre los espacios urbanos y rurales en la región; las acciones diferenciadas de mujeres, campesinas, indígenas y afrocolombianas en la región y las formas en que conciben sus proyectos comunitarios, políticos, entre otros asuntos.

3. Las acciones populares de defensa del territorio desde las luchas étnicas:

En este apartado es importante reflexionar sobre porqué pese a la importante presencia de comunidades afro descendientes en la región Nororiental, existen pocas organizaciones de carácter afrocolombiano y en el mismo sentido su poca participación en el proceso del ONP. La presencia de las organizaciones afro se concentra sólo en la región del Magdalena Medio y los ejes centrales de acción son la lucha por el reconocimiento de derechos y la defensa de su diferencia identitaria y cultural.

Frente a este tipo de organizaciones destacamos la propuesta liderada por la Asociación de Pescadores Artesanales del Magdalena Medio, ASOPESAM, de luchar por una ley -que derivada de los antecedentes de la Ley 70 de Negritudes- que le otorgue a los afropescadores del Magdalena Medio, el manejo de los humedales y les dé las garantías para que ellos puedan revegetalizarlos con especies nativas y así poder recuperar los espejos de agua que la ganadería extensiva y los cultivos de palma le han quitado a la cuenca hidrográfica del Magdalena, al respecto señalan: “así como los bosques son los pulmones del mundo, los humedales son los riñones de la humanidad”

Ante estos elementos es necesario ahondar en las formas diferenciales de resistencia, organización y proyectos de vida de las comunidades afro e indígenas en la región. También nos interesa preguntarnos por las razones que explican la no participación de las organizaciones indígenas en el Observatorio en esta región.

4. Acciones sociales populares que se constituyen alrededor de la defensa del territorio desde lo cívico popular:

Las organizaciones sociales populares que tienen su radio de acción en los espacios urbanos agencian proyectos de vida que se estructuran de manera histórica en los territorios en una relación de afectación mutua con las estructuras sociales, políticas y económicas. Tales proyectos configuran territorios y territorialidades particulares y agendas de movilización social que van desde demandas materiales por la mejora de las condiciones de vida de las poblaciones urbanas (salud, educación, vivienda); propuestas alternativas para asegurar la soberanía y la autonomía alimentarias en las ciudades frente a la especulación del mercado de alimentos. Estos proyectos de SSAA van de la mano con un manejo adecuado y sostenible de los recursos ambientales como el agua (agricultura urbana, huertas caseras, mercados campesinos, acueductos comunitarios). También se encuentran propuestas integrales de desarrollo urbano-rural en la perspectiva de creación de ciudad –región desde lo social popular. Estas apuestas parecen dirigirse a la construcción de lo público desde una mirada popular.

En la región Nororiental, las organizaciones que tienen acciones cívico populares dirigen sus acciones alrededor de tres ejes centrales: el empoderamiento de mujeres especialmente cabezas de familia; el trabajo con jóvenes en acciones de resistencia alrededor de la objeción de conciencia en una apuesta política frente al conflicto armado; la comunicación alternativa a través de radios comunitarias; las acciones del movimiento comunal en torno a la defensa

de los servicios públicos y de veeduría de recursos públicos.

Sin embargo, frente a estas acciones es necesario preguntarse y ahondar en los siguientes puntos: cuáles son las especificidades de las acciones populares que se encuentran detrás de las organizaciones que participan en el ONP; cuáles son los proyectos de sociedad que se encuentran detrás de tales acciones; cómo se construye poder popular desde la comunicación alternativa; cuál es la concepción de territorio urbano y su relación con el territorio rural de cada una de estas organizaciones; cuáles son las relaciones existentes entre las organizaciones que tienen su radio de acción en zonas urbanas y las organizaciones que se mueve en el ámbito rural; cómo ha incidido en los espacios urbanos el modelo de desarrollo vigente; cómo influyen las dinámicas del conflicto armado interno en el territorio urbano y en las organizaciones cívico-populares; existen propuestas de desarrollo integral urbano-regional construidas con sectores campesinos.

Por otra parte, es necesario reflexionar en torno de la invisibilidad de dinámicas sociales tan importantes como la USO y la OFP en Barrancabermeja y las redes de mujeres de las Provincias de Vélez, Comunera, Guaneté, que constituyen procesos históricos de resistencia social en la región.

5. La resistencia desde la defensa de los derechos humanos, los derechos de las víctimas y el sentido de paz

La mayoría de las organizaciones que participan en el ONP y relacionan el horizonte de su acción con la defensa de los derechos humanos, la paz y los derechos de las víctimas se sitúa en la región del Magdalena Medio, principalmente en Barranca, en donde la presencia de los grupos armados ilegales ha sido muy fuerte, debido a la disputa por el control de los recursos naturales, del territorio y de corredores estratégicos de armas, drogas y movilidad.

Los sectores sociales populares se han visto afectados por el enfrentamiento entre estos grupos. Las acciones organizativas e iniciativas comunitarias del campo popular se han estructurado en el marco del conflicto y son reconocidas en el país como luchas sociales históricas. En este sentido, es de indagar porque en el ONP no se visibiliza una referencia a este tipo de luchas llevadas a cabo por organizaciones como la USO, la OFP y las redes de mujeres de las provincias santandereanas, o las referencias hechas son muy marginales. Cabe indagar sobre las siguientes cuestiones:

- ¿Cuáles son las transformaciones que se ha dado en el movimiento popular en la región?;
- ¿Cuáles son las dinámicas que han incidido en la transformación del movimiento?;
- los diferentes efectos que ha tenido el conflicto armado sobre las organizaciones populares en su diversidad, así como la fuerte militarización de la región, según el radio de acción de dichas organizaciones (urbano-rural)
- la incidencia de la USO, como movimiento sindical fuerte en los años 70 y 80, sobre las actuales formas populares de la región.

Frente a la multiplicidad de iniciativas de paz, organizaciones de derechos humanos, asociaciones de población en situación de desplazamiento y de víctimas del conflicto armado interno en la región, y de sus diferentes estrategias y objetivos es necesario problematizar:

-las diferentes concepciones de paz de las organizaciones según la definición del horizonte de acción de las mismas (organizaciones de derechos humanos, de víctimas, de población en situación de desplazamiento de mujeres, entre otros);

-¿Qué implica la construcción de la paz en la región según las particularidades de los diferentes territorios y las dinámicas del conflicto armado y los conflictos sociales?;

-la existencia de procesos de articulación entre las diferentes organizaciones en torno a propuestas de paz para la región y el país;

-¿Cuáles son las formas concretas y propuestas de solución del conflicto armado y de la construcción de la paz; la articulación con otras organizaciones sectoriales en la región?;

-las características diferenciales de las propuestas construidas por el sector campesino, de mujeres, de desplazados, entre otros;

-las diferencias entre las organizaciones que proponen la construcción de la paz desde la implementación de proyectos de desarrollo endógeno y desarrollo campesino.

Llama la atención que, a pesar de que en las luchas registradas participan organizaciones de mujeres, o su participación se hace desde otras organizaciones sociales, sindicales, educativas, etc., no se da suficiente visibilidad a sus necesidades, sus aportes específicos, la manera en que son afectadas por los diversos conflictos y sus formas de resistencia. ¿Cómo leer estos silencios? ¿las personas que participaron en los talleres no los mencionan? ¿los mencionan en grupos de trabajo y se pierden en las plenarias? ¿no se recogen sistemáticamente en las relatorías?

Conflictos y Conflictividades

1. Cultivos de uso ilícito y narcotráfico

La región Nororiente ha sido históricamente reconocida como una gran cultivadora de coca, sobre todo la zona del Catatumbo (Municipios de Tibú, El Tarra, El Carmen Teorama y Convención).

En los talleres las organizaciones destacaron un corredor de narcotráfico que atraviesa toda la región por la siguiente ruta: Cimitarra –Simacota-Barrancabermeja-Sabana de Torres-Aguachica-Ocaña-Cúcuta y de ahí sale a Venezuela y a Europa; al igual que un corredor de transporte de sustancias para al procesamiento de droga que va de Toledo en el sur del departamento de Norte de Santander pasa por el Municipio de Labateca y sigue Pamplonita-Cucutilla-Arboledas-La Playa y de ahí va al sur del Cesar para sacar la droga por el mar Caribe. Y finalmente, identificaron los siguientes corredores de microtráfico en la región: 1)Guadalupe-Oiba-Socorro-San Gil-Barichara y Villanueva. Este corredor coincide con al zona turística en Santander. 2) Aguachica alta (control guerrillero) 3) Aguachica baja (control paramilitar).

Problematización

- En algunos casos, las organizaciones relacionaron la drogadicción, el narcotráfi-

co y el microtráfico con actores armados. Del departamento de Norte de Santander se dijo en el municipio de Convención que “el ejército permite la comercialización de insumos de procesamiento de coca” “el principal narcotraficante es el gobierno”. En Magdalena Medio las organizaciones de Barrancabermeja señalaron que existe una directa relación entre actores armados y drogadicción y microtráfico”; en Puerto Berrío se dijo que “las bandas emergentes reclutan jóvenes y controlan el microtráfico.

- Fueron muchos los silencios en relación con las afectaciones específicas y los roles que asumen las mujeres en zonas donde los cultivos de uso ilícito, el narcotráfico y el microtráfico son tan marcados. En este sentido es importante indagar también por la trata de personas en relación con el tráfico y microtráfico en la frontera con Venezuela. ¿Son diferentes los hechos de violencia sexual cuando se trata de actores armados que cuando se trata de zonas de narcotráfico? ¿qué masculinidades se construyen en estas zonas? ¿tienen las construcciones sobre masculinidades y feminidades relación con agresiones a población LGBTI?, ¿las afectaciones específicas a las mujeres?

- Llama la atención el hecho de que no se haya mencionado otros municipios donde hay fuerte presencia de coca: Cantagallo, Santa Rosa, Morales, Norosí, Tiquisio, Santa Helena del Opón y Bolívar. En la parte baja de la provincia de Vélez, en los Municipios de Jesús María, La Belleza, Sucre y La Paz, y la no identificación de cultivos de amapola en la parte alta de La Serranía de los Cobardes.

- Es importante indagar con las organizaciones por qué hicieron énfasis en estos corredores, por qué mencionan esos y no otros muchos que hay en la región?, ¿cuál es su importancia?, ¿por qué se destacan frente a los demás?

En este sentido vale la pena señalar que en la región existen otros corredores como los siguientes:

- Aguachica-Gamarra-Morales: a través de este corredor se mueve la coca que se produce en e Sur de Bolívar y la transporta hacia la Troncal del Magdalena o hacia Venezuela.

- Aguachica-LA Gloria-Río Viejo: a través de este corredor se mueve lo que se produce en los municipios de Norosí y Tiquisio

- Yondó-Barranca

- Santa Rosa-Simití-San Pablo-Barranca

- Santa Rosa-Cerro Burgos-Barrancabermeja

- Landázuri,Cimitarra, Puerto Berrío.

- Landázuri-Cimitarra-Troncal de la Paz

- Parte Baja de la Provincia de Vélez (Jesús María, La Belleza, Sucre, La Paz)-Barbosa-Cimitarra

- Provincia de Ocaña-Troncal de la Costa

- Llama la atención el hecho de que a pesar de que es el Catatumbo la zona característica de siembra de cultivos de uso ilícito en la región, no se identificó un corredor específico para transportar la droga. ¿Cuál es el corredor del narcotráfico en el Catatumbo?.

- Si bien las organizaciones señalaron ciertos focos en donde el negocio de la droga involucra actores armados, sorprende el hecho de que no se haya descrito mayor relación entre

el narcotráfico y el conflicto armado en áreas donde según los mapas de cartografía social, son permanentes las confrontaciones armadas. Estas áreas fueron identificadas en la zona circundante a Barrancabermeja.

•La Oficina de Naciones Unidas para las drogas y el delito señaló en su último informe (agosto de 2010)⁶ que “en el período 2008-2009 el área total de cultivos de coca se redujo a 68.027 hectáreas con lo cual se mantiene la tendencia de reducción que comenzó en el 2007-2008; esta disminución representa el 16% respecto a las 81.000 hectáreas encontradas en el año 2008 y constituye el nivel de cultivos de coca más bajo desde que UNODC mide este fenómeno, a pesar de ello, el tamaño promedio del lote se mantiene estable en el período 2008-2009”. (Pág. 8)

En relación con las estadísticas municipales por departamento, el informe señala que en 15 de los 48 municipios de Bolívar se han observado cultivos de coca durante el período de 2001 a 2009. Lo relevante aquí es que esos 15 municipios corresponden a la zona del Magdalena Medio. De esos 15 municipios, los que han tenido área dedicada de cultivos de coca en el departamento durante toda la serie histórica 2001-2009 son: Cantagallo, Montecristo, San Pablo, Santa Rosa del Sur y Simití (todos en el departamento de Bolívar).

El informe señala que el 68% de la coca sembrada en el departamento en el censo del año 2009 se concentra en los municipios de Cantagallo, Montecristo, San Pablo y Santa Rosa del Sur.

Durante el período 2001-2009 en 17 de los 41 municipios que conforman el departamento de Norte de Santander se han presentado cultivos de coca. Todos estos municipios se encuentran ubicados en la zona norte del departamento. Los municipios de Convención, El Tarra, San Calixto, Sardinata, Teorama y Tibú han tenido presencia de cultivos de coca en todo el periodo de estudio. Los municipios con mayor representación en área dedicada a cultivos de coca en toda la serie histórica son: El Tarra, Sardinata, Teorama y Tibú. El 55% de la coca sembrada en el departamento en el censo del año 2009, se encuentra en los Municipios de Teorama y Tibú.

En Santander 26 de los 87 municipios han tenido presencia de cultivos de coca. Los municipios de Bolívar, Cimitarra, La Belleza, Landázuri y Sucre han presentado cultivos de coca durante todo el periodo de estudio y son los que tienen la mayor área dedicada a cultivos de coca en el departamento en toda la serie histórica. Esta zona corresponde en su mayor parte al Magdalena Medio. El 65% de la coca sembrada en el departamento en 2009 se encuentra en los municipios de Bolívar, Cimitarra y Sucre. Se observan zonas de expansión de coca en los municipios de Contratación, el Carmen de Chucurí, Santa Helena del Opón y Vélez.

2. Conflicto armado

Las percepciones que tienen los pobladores de la Región participantes en el proceso del ONP, sobre la dinámica del conflicto interno armado varía considerablemente de

⁶ Informe de la ONODC en: http://www.biesimci.org/Documentos/archivos/municipios_2009.pdf.

acuerdo a los territorios y su historicidad. A este respecto destacamos por ejemplo, que para el caso de los municipios de: Simacota, Puerto Parra, San Vicente, Sabana de Torres y Barrancabermeja, existe una percepción del conflicto interno, referida al espacio geográfico o área de esos municipios y no circunscrita a cada nodo municipal en particular, que es la tendencia generalizada para el resto de municipios de la región del Magdalena Medio. La explicación a esta tendencia estaría relacionada con los hechos históricos de la presencia de actores armados en esos territorios, desde 1.948 con la guerrilla liberal de Rafael Rangel, que surgió en la Colorada (límites de Simacota con Puerto Parra), posteriormente con el surgimiento del ELN, en Simacota (Enero 7 de 1.965), desde donde se expandió rápidamente a los Municipios de Sabana de Torres Barrancabermeja y San Vicente de Chucurí y por este mismo corredor aparecerían después, las FARC y los grupos paramilitares, que se desplazaron desde Puerto Boyacá y Puerto Berrío al territorio de referencia.

La Región del Magdalena Medio, en especial la parte correspondiente al Sur del Cesar se identifica como zona altamente estratégica, ya que es un nodo articulador de dinámicas económicas sociales y políticas muy importantes, toda vez que allí confluyen: la troncal de la costa, la troncal de la Paz o del Magdalena Medio, el río Magdalena, lo que aún queda de la línea férrea, dos oleoductos, un poliducto, el gasoducto Ballenas Barranca y tiene un importante carácter de proximidad con la frontera venezolana; y es precisamente este carácter estratégico, lo que explicaría la fuerte presencia de diversos actores armados, destacándose un alto control por parte de los paramilitares

Se puede señalar que en los últimos años, el cambio en la estructura del ordenamiento territorial en algunos municipios del Nororiente está asociado con la capacidad que han tenido, grupos paramilitares de permear la dinámica política y administrativa de la región; destacamos a este respecto el caso de los nuevos municipios de Norosí y Montecristo, en el Sur de Bolívar, que hasta hace poco eran corregimientos con vocación agrícola y pecuaria y ahora son municipios incorporados al negocio de la minería de oro.

Para problematizar el tema de género con relación al desarrollo del conflicto interno armado, nos interesa preguntarnos sobre, ¿Qué relación existe entre la intensificación del conflicto armado en determinados territorios y la violencia de género que se presenta en estas zonas? Y si existen arreglos de géneros⁷ diferenciados por territorios.

En este mismo marco de referencia, es necesario preguntarnos, por la distinción entre prostitución, explotación sexual, esclavitud sexual y comercio sexual, esto debido a que algunas veces podemos encontrar situaciones asociadas a éste fenómeno que no pueden ser leídas como prostitución. Citamos por ejemplo, los intercambios de favores sexuales entre mujeres y actores armados para obtener seguridad y para subsistir en territorios afectados por la gue-

⁷ Los arreglos de género se construyen como pactos legales o arreglos informales, mediante los que se asignan ciertos atributos a hombres y mujeres, dentro de un orden social determinado. A partir de las interacciones resultantes de estos pactos o acuerdos, se tienden a estructurar relaciones de poder específicas en las que, usualmente, se arroga mayor poder a lo masculino que a lo femenino. Esto termina por ser comprendido y reproducido por los actores sociales como “natural” o “biológico” aun cuando se haya construido culturalmente. (Informe del Grupo de Memoria Histórica de la CNRR. 2010. Masacre de Bahía Portete, Mujeres Wayuu en la Mira. Editorial Semana, pg. 40. En este texto el término a utilizar es el de arreglos de género, que dan cuenta de posibles variaciones según el territorio o los actores que intervienen, sin que necesariamente se alteren los órdenes de género.

rra; la explotación sexual de mujeres menores, e incluso la esclavitud sexual obtenida mediante amenazas de violencia o de muerte sobre las mujeres, sus familias o hijos/as.

Existe la tendencia generalizada en la Región, a asociar los monocultivos de palma aceitera con el paramilitarismo; ¿esto a qué obedece?, ¿es posible problematizarlo? Es importante profundizar en este análisis, porque en el escenario contemporáneo, nuevos proyectos de palma por ejemplo, son aceptados por algunas comunidades rurales e incluso son considerados como fuente de desarrollo viable para la Región.

Se observa también, que de acuerdo al estadio o fase de explotación de los recursos, se van transformando las dinámicas y formas de influencia de los actores armados en los territorios. Es distinto, por ejemplo, el accionar militar y control territorial si está maduro el proceso de explotación, a que si es apenas un proceso incipiente o en fase exploratoria.

Se observan ausencias o silencios de los participantes en los talleres, en cuanto a la identificación o presencia de algunos actores armados en varios municipios. Estos silencios son mayores para el caso del ELN, en territorios donde históricamente han hecho presencia, pero tampoco se identifican específicamente a las FARC; en cambio los grupos paramilitares, identificados por algunos líderes como BACRIM, tienden a ser los más señalados. Entre los municipios donde esos silencios llaman particularmente la atención destacamos:

1. Para el caso del ELN: En Santander, el corredor Suratá-Matanza; Playón-Río Negro, Lebrija-Sabana de Torres; San Vicente de Chucurí-El Carmen de Chucurí y Simacota Barranca, Landázuri, El Playón, La Esperanza, Río Negro, Cimitarra, La serranía de los Cobardes, Simacota. En Norte Santander: Los municipios de Ocaña, La Gabarra y la cuenca del Catatumbo; en el Sur del Cesar, los municipios de: Aguachica, Pelaya, Paulitas, Curumani y en el Magdalena Medio, los municipios de: Cantagallo, San Pablo, Simití, Santa Rosa del Sur, Morales, Arenal, Norosí, Montecristo y Río Viejo.

2. Para el caso de las FARC: En Santander y Magdalena Medio los municipios de, San Vicente de Chucurí, El Carmen, Barrancabermeja, Sabana de Torres, Río Negro, Lebrija, El Playón, Cimitarra, Landázuri, Yondó, San Pablo, Cantagallo, Simití, Santa Rosa, Arenal Morales y Río Viejo. En Norte de Santander, los municipios de: El Tarra, Tibú Sardinata, toda la cuenca del Catatumbo y la frontera con Venezuela.

Al comparar las territorializaciones de los actores armados percibidas e identificadas desde las organizaciones sociales populares, con la información sistematizada por la Vicepresidencia de la República, es posible resaltar en primera instancia, que no se reconoce un proceso de territorialización, ni de desterritorialización asociado a los ejes identificados por la Vicepresidencia, mediante la sistematización de acciones de cada organización armada; ante esto, el mapeo participativo ofrece una constante; por ejemplo, señala cómo la zona de influencia de Barrancabermeja es reconocida como un foco de desorden público, mientras para los datos institucionales no obedece a este comportamiento.

Según datos del observatorio del conflicto de la Corporación Nuevo Arco Iris, el ELN durante año 2010 hizo presencia en los departamentos de Antioquia, Norte de Santander y Sur de Bolívar, en los municipios de: San Pablo, Abrego, Cúcuta, el Tarra, Teorama y Convención, situación que no es evidente en el proceso de mapeo participativo realizado con las organizaciones sociales populares de la Región Nororiente. En esta misma Región, en la zona del norte del Departamento de

Norte de Santander, se concentra una densidad mayor presencia de FFMM y, contrastando con informes del observatorio de la Vicepresidencia, en esta zona se identifica un foco y continuidad geográfica de las acciones armadas de las FARC, que baja sus acciones en el 2010 en un rango de entre 6 y 10 acciones.

Elementos a problematizar

- Los conflictos identificados por las organizaciones sociales populares en su mayoría son los asociados con la explotación de recursos naturales y el accionar de los grupos armados; esto en buena medida es explicado por las lógicas de reprimarización y mono producción de la economía que hoy orientan el proceso económico del país. Sin embargo, llama la atención que a la hora de caracterizar la dinámica de la conflictividad socio territorial se dejan de lado elementos centrales para el análisis, como son las lógicas del empleo informal y desempleo que se generan en los centros urbanos de la región. Para el caso de Bucaramanga, se pueden mencionar los procesos de maquilización que se han venido presentando en torno a la manufactura del cuero y que han impulsado procesos de flexibilización laborales. Esas lógicas son centrales y hay que tenerlas siempre en el horizonte del análisis, tanto en términos de generación de riqueza y de valor, como de nuevas lógicas del trabajo familiar y femenino. También se destaca la ausencia para el análisis del empleo y desempleo en relación con las lógicas y dinámicas del conflicto interno armado en los municipios de la región.

- Cómo se relaciona y analiza la presencia de los actores armados en la zona de frontera y la presencia de mercados legales e ilegales.

- Cómo leer el Magdalena Medio, en especial el sur del Cesar desde la perspectiva territorial de nodo articulador en donde confluyen dinámicas económicas, sociales y políticas como la Troncal de la Costa, la Troncal de la Paz, el río Magdalena, la vía férrea, dos oleoductos, un poliducto, el gaseoducto ballenas-barranca y la proximidad fronteriza, además de la fuerte presencia de actores armados, en particular el control paramilitar. En las zonas de frontera, la trata de personas, el comercio y la explotación sexual ¿involucra a mujeres indígenas? ¿afecta sólo a mujeres mestizas pobres? ¿a campesinas?

- Cómo se lee el cambio de orden territorial de municipios como Norosi y Montecristo que pasaron de ser corregimientos a municipios en el marco del acercamiento de la industria minera.

- ¿Cómo problematizar la relación entre la intensificación del conflicto armado en determinados territorios y la violencia de género? ¿Existen arreglos de género diferenciados por territorios?. Asimismo es importante diferenciar la prostitución del comercio sexual en el entendido que dentro del comercio sexual se destacan otras prácticas que no necesariamente pueden entenderse como prostitución en particular referidos a favores sexuales que se dan en las relaciones de sometimiento ante los actores armados en contraprestación a acciones permisivas o de protección.

- En otras regiones del país, como en el Suroccidente cuando se habla de la llegada de los diferentes megaproyectos, el tema de la violencia sexual está presente con mucha fuerza, sin embargo, en nororiente hay una tendencia a no mencionar el tema de violencia sexual y su relación con el despliegue de grandes proyectos económicos. Esto requiere ser problematizado y trabajado para poder entender por qué no se hace referencia al tema. Es importante pregun-

tarnos por ¿Cuáles son los arreglos de género que se reproducen en las zonas de explotación minera y de hidrocarburos? ¿Qué tipo de masculinidades se construyen? ¿Qué implica para las mujeres la implementación de megaproyectos mineros, en términos productivos, de relacionamiento con los hombres, de implantación de lógicas de comercio sexual?

- Frente a fenómenos destacados por las organizaciones como el reclutamiento de jóvenes y niños y el gusto que ha cobrado en algunos pertenecer a estos grupos armados, expresados por ejemplos en las fiestas de los niños en las que se quieren disfrazar de militares o guerrilleros, y de cara a nuestras reflexiones con enfoque diferencia, sería importante interrogarnos por ¿cómo viven las mujeres jóvenes y cómo o por qué son “cautivadas” por “el gusto por la guerra” o los guerreros?. Esto en aras de impulsar la reflexión sobre las construcciones culturales reproducidas por el entorno y los medios de comunicación, como parte de la militarización de la vida civil y de la cotidianidad de las personas”.

- La asociación entre cultivos de palma y presencia de paramilitarismo es necesario matizarla en función de encontrar la presencia de proyectos legales que se entienden como fuente de desarrollo para la región. En este sentido es posible señalar que de acuerdo al estadio o fase de la explotación de los recursos se transforman las dinámicas y las formas de influencia de los actores armados en los territorios, de ello que sea importante ahondar en la caracterización histórica de los conflictos en las regiones diferenciando los momentos de disputa del control territorial por medio de estrategias violentas, el momento de consolidación, la entrada de las transnacionales y el establecimiento de corredores de tráfico y explotación de recursos.(se repite)

- Es visible la no identificación de actores armados en varias zonas de la región, especialmente las FARC-EP y el ELN, en contraposición con la identificación de grupos paramilitares y grupos emergentes. A que se deben estos fenómenos, en particular en municipios de presencia del ELN como el corredor Surata-matanza, Playón- Río Negro, Lebrija-Sabana de Torres, San Vicente de Chucuri, Carmen de Chucuri- Simacota, Barrancabermeja, Catatumbo, la gabarra, Ocaña, Parte Alta de Aguchica, pelaya, Curumaní, Sur de Bolívar, San pablo, Cantagallo, Santa Rosa, Simiti, Morales, Arenal, Norosi, Río Viejo y Monte Cristo; de las FARC-EP en San Vicente del Chucuri, El Carmen, Barrancabermeja, Sabana de Torres, Río Negro, El Playón, La esperanza, Catatumbo, El tarra, Cimitarra, Landázuri, Puerto Berrio, Yondó, San Pablo, Cantagallo, Simiti, Cimitarra, Santa Rosa, Arenal, Norosi, Aguachica y Gamarra ¿Se debe este silencio a ausencia de los actores, a una estrategia de los mismos o a alguna percepción particular de los pobladores? (se repite)

- ¿Cómo interviene en la conflictividad de la región la relación fronteriza con Venezuela?

- En cuanto a las zonas de explotación de hidrocarburos se destaca que importantes territorios estratégicos e históricos para la explotación no fueron identificados, entre estos encontramos: San Vicente, Sábana de Torres, Puerto Wilches, Puerto Araujo, Sur del Cesar (Aguachica y San Martín) y el Catatumbo. Para el caso del oro y otras concesiones mineras destaca ausencia en región del Catatumbo, incluyendo el PNN Bari. (Recomendamos ver listado de títulos http://www.ingeminas.gov.co/getattachment/Mineria/Titulos-Mineros/Listado-titulos-mineros-pendientes-de-auto-requerimiento_Oct2009.pdf.aspx y el mapa se puede consultar en la pag 109 del hipertexto nacional http://www.observapaz.org/index.php?option=com_docman&Itemid=59&limitstart=5).

- La zona suroriental de la región se configura al decir del gobierno como un clúster minero energético fundamental para la estrategia de desarrollo que persigue. Este clúster se ve beneficiado con los proyectos de desarrollo infraestructural en términos de vías propuestas para la región. Es importante discutir esta situación en el marco de los talleres.

- Aunque en los talleres se identificaron varios corredores y zonas de cultivo de palma aceitera, llama particularmente la atención que algunos corredores de agro energéticos ampliamente reconocidos en la zona no se mencionaron, entre estos destacamos: * San Alberto-Sabana de Torres y Barranca ; *Meseta de San Rafael; *Sabana de Torres, San Martín, San Alberto, Puerto Wilches, Yondo, San Pablo, Cantagallo, La Gloria, Gamarra, Regidor, Rio Viejo, El Peñón, Isla de Morales e Isla de Papayal.

- En el análisis de los conflictos en torno a los monocultivos de palma, no se problematizan las diferencias de los cultivos de pequeña escala y los de corte empresarial en la configuración de las dinámicas socio territoriales.

- En este marco también es necesario preguntarse a propósito de ¿Cómo se estructuran los arreglos de género en las zonas de cultivos extensivos y de producción de materias primas para agro combustibles? y ¿En relación al papel de la mujer en el proceso productivo?

- Aunque se reconocen algunos municipios como expulsores y receptores de población desplazada (ya sea por el conflicto armado o por el desarrollo de megaproyectos), se destacan casos como el de Cúcuta, en donde no se menciona la fuerte recepción de población desplazada que esta ciudad capital presenta.

- Los dos centros metropolitanos de la región se configuran como estratégicos para el desarrollo de la apuesta extractiva e infraestructural (en especial de cara a la IIRSA) y que han sido identificadas y potenciadas en el PND. No obstante, esto requiere ser problematizado en el marco de las tres vías principales que hoy se encuentran en precarias condiciones.

- Aunque en el plan nacional de desarrollo se reconoce la necesidad de respetar territorios de grupos indígenas y afro descendientes, este requerimiento termina presentándose como un obstáculo para llevar a cabo las diversas políticas públicas propuestas para los territorios. Se configuran así formas de reconocimiento como limite a la posibilidad de implementar óptimamente un modelo de desarrollo.

- Otro elemento a tener en cuenta en la problematización es los conflictos que se presentan entre las diferentes élites regionales sobre el manejo de las regalías producidas por la explotación de recursos mineros e hidrocarburos. Se plantea la necesidad de evidenciar en la segunda parte de la devolución las posibles divisiones o distancias que se presentan entre estas élites, ¿Existe una disputa en el manejo de los recursos?. Y en este marco cómo se leen las lógicas de desarrollo diferenciada que se viven en los municipios de estos departamentos

- Se perfilan nuevos corredores (Agroforestal, paramo-paisaje, turísticos) desde el plan departamental del Santander, cómo se leen estos desde los procesos que se viven en los territorios y los conflictos que hoy se desarrollan.



REGIÓN CENTRO

(Departamentos: Cundinamarca, Boyacá, Huila, Tolima, Eje Cafetero y Bogotá D.C)

Teniendo como horizonte de trabajo los elementos definidos en la estrategia metodológica del ONP para el segundo año, hemos construido la siguiente propuesta de análisis e interpretación sobre los conflictos y las dinámicas de la conflictividad socioterritorial en la región central del país. Este documento recoge sintéticamente los elementos planteados en el hipertexto nacional y los hipertextos regionales, en la sistematización regional y general de las relatorías, en los documentos de análisis espacial y territorial y en la cartografía participativa construida por los participantes en los talleres. Además de estas fuentes, hemos cruzado y problematizado ciertos elementos a partir del Plan Nacional de Desarrollo, la Agenda de Competitividad, información de prensa y el acumulado del trabajo de Planeta Paz.

La devolución se ha organizado de acuerdo a unas identificaciones territoriales construidas por los actores populares en los talleres desarrollados durante el primer año, estas son: i) Provincias Sumapaz, Tequendama y Rionegro (Comprenden el trabajo desarrollado en el Departamento de Cundinamarca); ii) Bogotá (Comprenden el trabajo desarrollado en el Tunjuelo, Centro y cerro norte); iii) Departamento de Boyacá; iv) Eje cafetero (Comprenden el trabajo desarrollado en los Departamentos de Risaralda, Quindío, Caldas y el municipio de Cartago en el Valle); v) Norte (Fresno), Centro (Cajamarca- Cerro la colosa) y Sur del Tolima (Distrito de riego Coyaima, Natagaima, Purificación); vi) Norte y Sur del Huila. Cada una de estos territorios es caracterizado atendiendo a tres elementos clave: una breve descripción del territorio propiamente dicho, los procesos organizativos populares hasta ahora identificados, y los conflictos territoriales caracterizados durante el primer año de trabajo del ONP.

La multiplicidad de conflictos reconocidos por los sectores sociales populares ha sido sistematizada bajo doce ejes articuladores a saber: Conflictos por tierras, Conflictos por ordenamiento territorial, Conflictos ambientales, Conflictos por insatisfacción de mínimos vitales, Conflictos asociados a la violencia y el comercio sexual, Conflictos culturales, Conflictos por jurisdicciones étnicas, Conflicto y actores armados, Narcotráfico y cultivos de uso ilícito, Minería, Hidrocarburos, Desplazamiento e Infraestructura.

Las interpretaciones que se recogen en estos ejes buscan reflejar las voces de los actores sociales populares, sus prácticas y estrategias, así como el horizonte de sentido que define sus proyectos sociales. Por tal razón, en cada uno de los ejes se encontrarán elementos textuales que posibilitan la caracterización de los actores sociales populares, su comprensión de los conflictos, las lógicas de resistencias que impulsan y las propuestas alternativas que defienden.

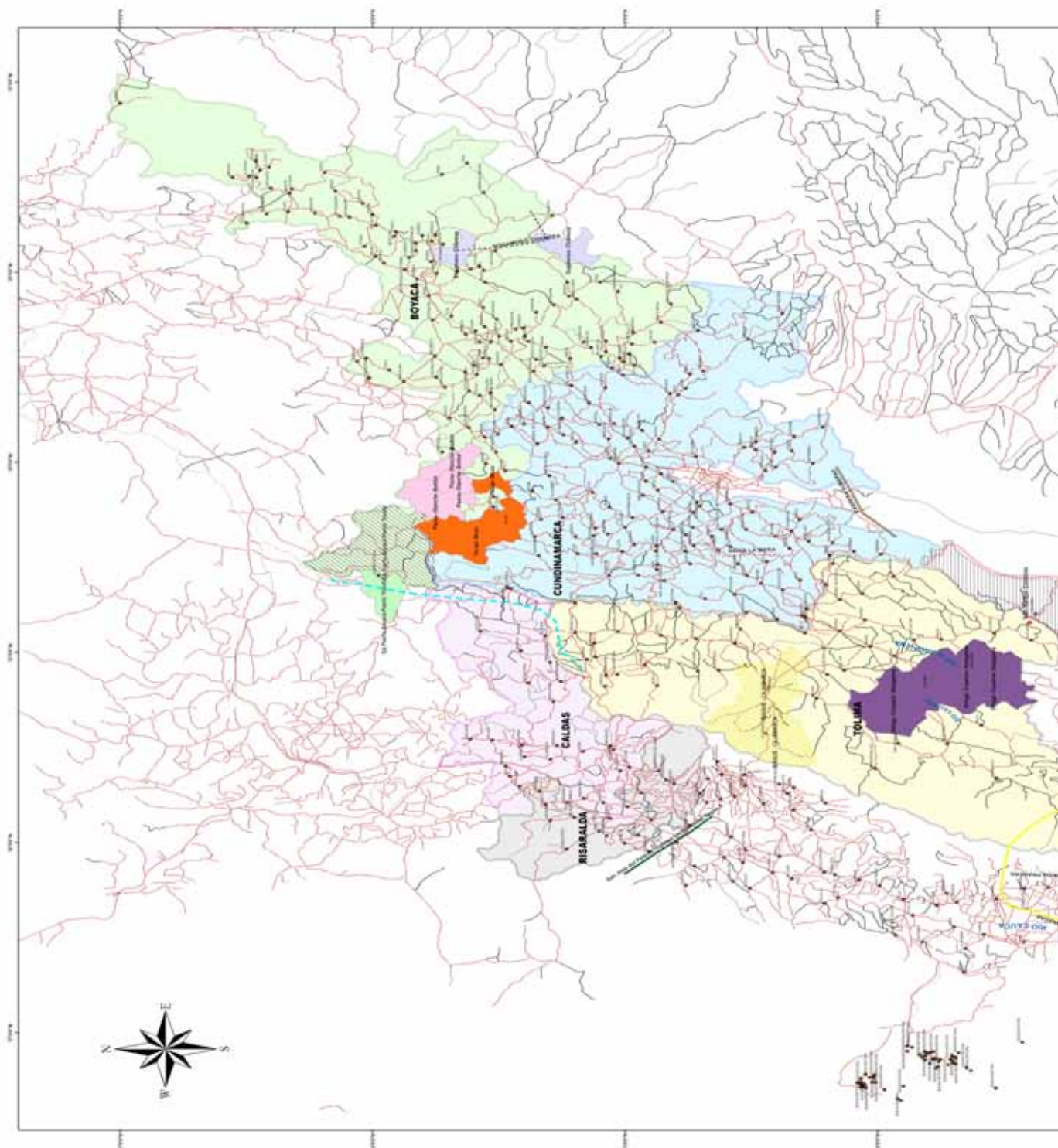
Es necesario resaltar que el ejercicio aquí presentado tiene como uno de sus ejes de análisis y problematización los elementos propuestos por el enfoque diferencial de género; lo cual permite identificar y tener en cuenta las necesidades, intereses y oportunidades de los diversos grupos poblacionales que han sido tradicionalmente excluidos, e intersectar

categorías como género, etnia, edad, clase y lugar de origen urbano-rural y su relación con procesos locales, regionales y globales.

De igual manera, este ejercicio ha sido construido a partir de las herramientas ofrecidas por el análisis espacial y territorial. De tal suerte que, cada una de las interpretaciones que aquí se recogen, se expresan en los mapas que soportan el Sistema de Información Georreferenciada Participativa SIGP. Para el ONP esta mirada espacial y territorial cobra un lugar fundamental, ya que permite construir análisis de los conflictos y las conflictividades socio-territoriales atendiendo tanto a las especificidades y singularidades de los procesos que se viven en las diversas regiones del país; como a las dinámicas que se viven en la nación en su conjunto. Esto es, identificando los singularidades de las regiones, pero a su vez las articulaciones con la nación de la que es parte. En este sentido, la mirada espacial a la vez que posibilita identificar los diversos sentires y procesos que viven las comunidades en sus territorios alejándose de miradas centralistas y homogeneizadoras que pretenden leer bajo el mismo lente y de manera indiferenciada lo que ocurre en las diversas regiones del país. También permite establecer y visibilizar las relaciones y vínculos orgánicos que se presentan entre los procesos que se viven en los diversos territorios del país.

En el siguiente mapa recogemos los conflictos sociales territoriales identificados y caracterizados por las organizaciones sociales populares en los talleres desarrollados durante la primera fase de trabajo del ONP. Conflictos que son el soporte para la construcción de este ejercicio de devolución:

A partir de los elementos planteados sobre la importancia de la herramienta cartográfica para el análisis social, y teniendo como marco de referencia las entradas analíticas enunciadas en los párrafos iniciales de este documento, a continuación presentamos las interpretaciones, análisis y problematizaciones que han surgido durante este primer año de trabajo sobre los conflictos sociales territoriales y las dinámicas de la conflictividad en la región centro del país. Desde el punto de vista metodológico y en aras de respetar las interpretaciones, miradas y sentires de las organizaciones sociales populares hemos decidido presentar los hallazgos de dos manera diferenciadas que hemos llamado Interpretación 1 (I1) e Interpretación 2 (I2). Las I1 corresponden a la manera como las organizaciones sociales populares que participan en el proceso del ONP han identificado y caracterizado los conflictos. Y las I2 expresan algunos elementos de problematización y de aporte para el análisis construidos por el equipo de coordinación del ONP.



LAS MIRADAS TERRITORIALES Y LOS CONFLICTOS SOCIO TERRITORIALES EN LA REGIÓN CENTRAL DE COLOMBIA (Interpretación I1)

Interpretación 1 (I1).

Recoge el material de trabajo producido por las organizaciones sociales populares en los talleres de manera sistematizada, de acuerdo al trabajo de depuración y organización que hizo el equipo de coordinación del ONP.

Interpretación 2 (I2).

Expresa los análisis, interpretaciones y problematizaciones elaborados por el equipo de coordinación del ONP a partir de las percepciones de los líderes y lideresas populares contenidas en la Interpretación I1.

Como se señaló anteriormente, la devolución se ha organizado de acuerdo con las seis zonas donde el ONP ha desarrollado su trabajo en la región Central: i) Provincias Sumapaz, Tequendama y Rionegro (Comprenden el trabajo desarrollado en el Departamento de Cundinamarca); ii) Localidades de Tunjuelo, Centro y cerro norte (Comprenden el trabajo desarrollado en Bogotá); iii) Departamento de Boyacá; iv) Eje cafetero (Comprenden el trabajo desarrollado en los Departamentos de Risaralda, Quindío, Caldas y el municipio de Cartago en el Valle); v) Norte (Fresno), Centro (Cajamarca- Cerro la colosa) y Sur del Tolima (Distrito de riego Coyaima, Natagaima, Purificación); vi) Norte y Sur del Huila. En cada uno de éstos se quiso dar cuenta de la manera como las comunidades sienten y perciben sus territorios, los procesos organizativos populares que allí se desarrollan, y los conflictos y la dinámica de la conflictividad socio-territorial que se presenta.

En general, el referente territorial parte de la delimitación político-administrativa, pues las menciones al “departamento” que opera a nivel administrativo son la primera referencia. Sin embargo, el accionar de las organizaciones se define a partir de la identificación de

sus propios espacios o los de sectores sociales más amplios como el campesinado, y las interrelaciones de éstos con otros, su vínculo con las cabeceras municipales, los municipios aledaños y de las vías de comunicación, el transporte de alimentos y los flujos poblacionales dentro de lo que en principio se ha denominado como la región central del país, en tanto referencia del trabajo del ONP.

A continuación presentamos la Interpretación 1 (I1), de cada uno de dichas zonas.

I. Zona No. 1: Provincias Sumapaz, Tequendama y Rionegro (Comprenden el trabajo desarrollado en el Departamento de Cundinamarca)

1.1. Territorios

“Bogotá es una isla rodeada de Cundinamarca”. La caracterización del territorio realizada por los líderes y lideresas participantes en los talleres del ONP sobre Cundinamarca debe leerse tanto desde su dimensión histórica como contemporánea. Esto es, desde el papel que han jugado y juegan las provincias del Sumapaz (municipios de Arbelaéz, Cabrera, Fusagasugá, Granada, Pandi, Pasca, San Bernardo, Sylvania, Tibacuy, Venecia), Tequendama (municipios de Anapoima, Anolaima, Apulo, Cachipay, el Colegio, la mesa, Quipile, San Antonio del Tequendama, Tena y Viotá) y Rionegro (municipios de El Peñón, La Palma, Pacho, Paima, San Cayetano, Topaipi, Villa Gómez, Yacopi) en la configuración de la estructuración regional central del país, en la contribución para la seguridad alimentaria de la región centro del país, así como en las lógicas y dinámicas del conflicto armado, en especial en el papel jugado por las FARC.

En el marco de esta doble dimensión es que los y las participantes de los talleres caracterizaron al área de influencia del municipio de Yacopí como “zona de gran conflicto, antiguos asentamientos del partido comunista y organizaciones campesinas con sindicatos agrarios. Polos de resistencia económica y popular en formas de autodefensa campesina, ligada a procesos de lucha independentista y a Tunja”, y posteriormente a finales del siglo XX, a la configuración de nuevos latifundios ganaderos y dinámicas mineras ligadas al nacimiento del paramilitarismo en el país; a la provincia del Sumapaz como “polos de resistencia económica y popular y territorio estratégico para la movilidad de la insurgencia de las FARC”; y a la provincia de Tequendama, como escenario de luchas de resistencias campesinas ante las violencias de mediados del siglo y de los años 60s-70s, con Viotá como símbolo histórico de las mismas.

Estos elementos permiten señalar que la caracterización del territorio se construye a partir de una construcción de identidad que gira en torno a las dinámicas de resistencia agraria y popular, y a los aportes en la configuración de la región actual, por parte de las dinámicas de acumulación por despojo acontecidas en esas tres provincias.

1.2. Procesos organizativos

- Fanal: trabaja por la defensa de los derechos del campesinado
- Abogados ambientales: su eje de trabajo es la defensa jurídica de los derechos colectivos del ambiente
- Veedurías sociales de Cundinamarca: Lucha por la rebaja de las tarifas de servicios públicos y prestación de calidad en todo el departamento
- Asociaciones de usuarios de servicios públicos (Girardot Flandes): Lucha por la rebaja de las tarifas de servicios públicos y prestación de calidad

1.3. Conflictos identificados



Conflicto y actores armados

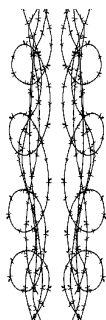
Se identifican procesos de confrontación armada en el municipio de Cabrera, relacionados con el corredor estratégico Cabrera-Sumapaz. Igualmente, se señalan confrontaciones armadas en La Mesa, asociadas con el corredor estratégico La Mesa-Viotá.



Narcotráfico y cultivos de uso ilícito

Se señala una disputa en el marco del establecimiento de corredores para la comercialización de narcóticos entre Cabrera y Sumapaz, y entre La Mesa y Viotá.

El narcotráfico es identificado como fuente permanente de conflictos en Cabrera, La Mesa y Viotá.



Conflictos por tierras

Se identifican conflictos por tierras en Girardot, asociados con la vulneración de la seguridad y soberanía alimentaria. “En la zona de Girardot y sus alrededores la gente ya no cultiva, en el Magdalena no se pesca, las personas tuvieron que cambiar de actividad: o son cultivadores o son ‘coqueros’; además no existe una política pública seria frente al río. Esa contaminación viene del Río Bogotá, pero cuando se señalaba este aspecto por parte de los líderes de la región los ambientalistas se emberracaban, Ecofondo se retiró porque era una entidad del Estado y cuando les pisamos los callos, nos dejaron solos, en ese proceso resultaron asesinados dos muchachos de la Universidad de Cundinamarca, por el paramilitarismo hubo desaparición, tortura y estigmatización. Se dice que es guerrillero solo por la lucha que la gente da, pero allá sólo son campesinos, en Cabrera sucedió lo mismo, es imposible transitar por Cundinamarca. El mercado sube de precio los fines de semana, la gente compra antes de que llegue el puente porque en las galerías sube el precio por la llegada de los turistas, pero los afectados son los habitantes, incluso hay quienes compran en Ibagué y Bogotá, lo que ha deteriorado el consumo local y como consecuencia se deterioró el comercio, además de que los servicios y los impuestos son muy altos” (Sistematización relatorías talleres región Centro hecha por Planeta Paz).

Conflictos por violencia y comercio sexual

En Girardot se señalan procesos de prostitución infantil. “En el Peñón hay gente que ofrece las niñas aunque hay presencia de la policía de menores y de Bienestar Familiar; el problema es que en este país todo se maneja con dinero, pero es parte de la necesidad, de la pobreza, la deserción escolar. Incluso se ha referido el caso de madres que incitan a sus hijas a que traigan cosas para la casa sin importar el modo; frente a estas situaciones los líderes perciben que aunque estamos construyendo opciones en Girardot la gente es muy ausente, despertarla es muy difícil” (Sistematización relatoría región Centro realizada por Planeta Paz).

Conflictos por insatisfacción de mínimos vitales

En Girardot, Jerusalén y Guataquí se identifican conflictos relacionados con la privatización de acueductos comunitarios.



Girardot: “La Empresa de Energía de Cundinamarca fue vendida para acabar el sindicato y elevar tarifas, además de un negociado con el gobernador. Sin embargo, “ya nos había enseñado Planeta que para el cambio se requería movilización, entonces sentamos al gobernador, y aunque vendieron la empresa se mantuvieron las tarifas, nosotros pagamos luz muy cara, se nos aplica la misma tarifa que a nivel nacional. Posteriormente sentamos al ministro con una movilización de 10.000 personas, unidos en Tocaima, Fusa, Agua de Dios, pero de todas formas la situación sigue peor” (Sistematización de relatorías región centro realizada por Planeta Paz).



Infraestructura

En Girardot se registran conflictos asociados a la puesta en marcha de proyectos viales, y con la construcción de un aeropuerto.

II. Territorio No. 2: Bogotá (Comprenden el trabajo desarrollado en el Tunjuelo, Centro y Cerro norte)

2.1 Territorio

Las tres zonas de Bogotá referenciadas en los talleres, se refieren a la cuenca de Tunjuelo (localidades de Ciudad Bolívar, Tunjuelito, Bosa y Usme, especialmente), del Centro (localidades de Santafé y Candelaria), y de Cerro Norte (localidad de Usaquén), dentro de las cuales se identifican diferentes barrios y zonas relacionadas con los procesos de autoconstrucción de vivienda por parte de desplazados, a partir en el primero y último caso, de mediados del

siglo pasado; y las resistencias a las renovaciones urbanas de fines del mismo siglo y de la última década.

En todos los casos, se ha reivindicado el concepto de territorio popular, asociado a las identidades fraguadas en la construcción de dichos barrios y a través de ellos de ciudad, con un componente espacial y ambiental: La cuenca del río Tunjuelo en la primera zona; el corredor de los cerros orientales, y las rondas de ríos y quebradas en las dos restantes.

2.2 Procesos organizativos

•Organizaciones campesinas

- Acción Campesina Colombiana ACC
- Anuc –UR
- Fensuagro

•Organizaciones populares territoriales y ambientalistas

- Banco de Semillas Suaquini (Cerro Norte)
- Vamos al Grano San Cristóbal, Bogotá
- Asamblea Sur
- Ecobarrios
- Ecofondo
- Enda América Latina
- Mesa Ambiental de Cerros Orientales
- Mesa Ambiental del Centro

•Organizaciones de mujeres

- Asociación Nacional de Mujeres Indígenas y campesinas – Anmucic-
- Mesa nacional de concertación de mujeres
- Red de Mujeres Territorio San Isidro - Patios Upz 89
- Red Decide Mujer

•Acción Comunal

- Confederación comunal
- Confederación Nacional de Acción Comunal – Asojuntas-
- Movimiento Comunal

•Organizaciones comunitarias – veedurías

- Comité cívico- Tunjuelo
- Acualcos : acueducto comunitario de la UPZ 89, Bogotá
- SEDEN-Cerro Norte)- Cerro Norte
- Sectores Solidarios

•Otras organizaciones

- Agrópolis
- Biblioteca Simón El Bolívar de San Cristóbal, Bogotá
- Comité de Interlocución Campesino-Comuna de Bogotá
- Comité Interlocal del Centro Bogotá
- Confederación Latinoamericana de Cooperativas y Mutuales y de Trabajo – COLACOT
- Grupo Semillas: Nuestro objeto de trabajo se relaciona con la cualificación y promoción de estrategias y acciones con diferentes sectores de la sociedad, sobre aspectos de políticas públicas nacionales e internacionales ambientales, y rurales, en temas como: sistemas de producción agroecológicos sustentables, biodiversidad, recursos genéticos y conocimiento tradicional. También sobre temas relacionados con derechos de propiedad intelectual, biopiratería, derechos colectivos, libre comercio, megaproyectos, y cultivos y alimentos transgénicos, entre otros; abordando los impactos que tienen las políticas y leyes sobre estos temas, en los territorios, en los recursos de las comunidades locales y en la soberanía alimentaria. (Ver en: <http://www.semillas.org.co/sitio.shtml?apc=01i1--&s=o&m=a> Consultado julio 28 de 2011)
- Promotora Cultural Zuro-riente
- Recorra Colombia (juvenil)
- Trans-Ser (Sector LGBT)
- San Juan de Todos

2.3 Conflictos identificados



Conflictos por ordenamiento territorial

En las localidades de Santafé, Candelaria, San Cristóbal, Sumapaz, Usme, Ciudad Bolívar, Tunjuelito, Rafael Uribe, Kennedy y Bosa se señalan conflictos asociados a procesos de ordenamiento territorial. En este mismo sentido se señalan conflictos en las UPZ San Blas, Libertadores y La Gloria.



Conflictos ambientales

En los cerros orientales de Bogotá se ubican conflictos ambientales asociados a procesos de urbanización, los territorios populares del borde urbano occidental, y la conservación ambiental relacionados con la reserva forestal del mismo nombre.

En las localidades de Sumapaz, Usme, Ciudad Bolívar, Rafael Uribe, Kennedy y Bosa se identifican conflictos ambientales relacionados con la explotación de minas e hidrocarburos.

En la localidad de Usme se registran conflictos ambientales relacionados con el manejo dado a los residuos peligrosos.

En la localidad de Tunjuelito se registran conflictos ambientales relacionados con la defensa por el derecho al agua.



Conflicto y actores armados

En todas las localidades del centro de Bogotá (y particularmente en los barrios Los Laches y La Peña) se identifican procesos de criminalización, amenaza y persecución líderes juveniles y a diversas expresiones juveniles. “Lo que está ocurriendo es en todo el sector de El Dorado, El Consuelo, por todos los bordes de la ciudad es amenaza a los jóvenes y de los jóvenes, pandillas, muy fuerte, tanto que hubo movilización hace poco, arriba El Dorado, y abajo, pensamos en el lado de la avenida de los comuneros, se expresa también en una inseguridad muy fuerte... pero hay una cosa doble, porque ir degradando la situación de los barrios para bajarle los precios a los predios, los “cartucheros” expandiéndose por toda la localidad, en este momento los sitios más peligrosos es por la avenida de los comuneros, sitios pesadísimos... Hay muertes selectivas a jóvenes, procesos de señalamiento. Le dan muy duro a los pelados en Nueva España (Sistematización relatorías región Centro realizada por Planeta Paz).



Conflictos por tierras y suelo urbano

Se identifican conflictos por tierras en los cerros orientales de Bogotá y en la localidad de Sumapaz asociados con los planes y procesos de expansión urbana.

Cerros Orientales: “nos han venido dando dosis de desajuste territorial y de conflicto: La primera, la definición del alcance de las quebradas alrededor de las cuales construimos los barrios, las cuales planeación ha extendido arbitrariamente hasta 300 metros de los cauces, muchos de los cuales ya no lo son; la segunda, la definición de la reserva forestal, declarada como tal encima de nuestras viviendas, preexistentes a las mismas, la cual limita su titulación y formalización y divide nuestro territorio; y ahora el corredor ecológico, que como hemos visto en algunos mapas de la Secretaría de Hábitat, tiene tres y hasta cuatro cursos, definidos a espaldas nuestras, uno de los cuales destruiría la represa, obra comunal emblemática de nuestra historia e identidad barrial. Existen diversos actores e intereses en disputa en torno al ordenamiento territorial, a los usos del suelo, a la normatividad que rige sobre las áreas protegidas, a los objetivos y objetos de conservación, que ponen en cuestión o abren el debate sobre la relación sociedad naturaleza. Hay que redefinir las figuras de manejo de las áreas protegidas, que en el caso de la Reserva Forestal, se imponen restricciones de uso que impiden mantener nuestras formas de vida. Somos parte de la montaña y la montaña es parte de nosotros” (Sistematización relatorías talleres región Centro hecha por Planeta Paz).



Infraestructura

En la localidad de Fontibón se identifican conflictos asociados a la construcción y ampliación del aeropuerto. En esta misma localidad se señalan también conflictos asociados con la puesta en marcha de varios proyectos viales.

Los proyectos viales también son reconocidos como fuente de conflictos en el barrio Santa Bárbara.

La ciudad de Bogotá se encuentra incluida en megaproyectos de corredores viales que generan conflictos a lo largo de sus trazados: Bogotá-Girardot y Bogotá-Tunja-Sogamoso.



Desplazamiento

En los barrios San Bernardo y Belén se identifican procesos de desplazamiento relacionados con la puesta en marcha de proyectos urbanísticos. “El segundo punto es Fábrica de Loza. Abajo San Bernardo, empezamos a subir, Las Cruces y Fábrica de Loza, y una parte de Lourdes, sobre la cual, no más, se generan varias cosas: ¿qué pasó? Ya los sacaron, y los conflictos que están viviendo, la pelea por el reconocimiento de la posesión de sus viviendas. El tercero, a futuro se sabe que va a haber unos proyectos de vivienda al lado de Belén, los hay pero no se sabe a quién van a sacar, a unos les dicen que se tienen que ir. Hay otro que es fuerte porque mucha gente que vivía en Fábrica de Loza, o sea Barrio Belén, tenían inquilinos, no son propietarios sino inquilinos, a propósito del conflicto de vivienda. Ahí pelearíamos por reivindicación de vivienda para arrendar o alojar adultos mayores en condiciones de dignidad, la gente afectada por la avenida de los comuneros, de la Caracas a la 10ª hay atropellos miserables, hay gente en arriendo en el Eduardo Santos, donde hubo conflictos de gente que desplazaron, y la administración les dio un contrato a una u otra familia sin resolver lo de vivienda y tenían posesiones de más de 30 años, gente pobre, habría que valorar eso y ver cómo acceden a una propuesta de vivienda de interés social. Eso que sucedió entre la Caracas con 10 y la 6ª es lo que acaba de suceder entre calle 3 y 10, que aíslan el Palacio de Nariño, esa desviación es calculada, no porque sale más bonito, es aislando el Palacio, ese desvío (indica en el mapa anexo) a costa de viviendas, los que estaban donde hoy la ave 6ª ¿qué se hicieron, qué pasó con ellos? (Sistematización relatorías talleres región Centro hecha por Planeta Paz).

III. Territorio No. 3: Departamento de Boyacá

3.1 Territorio

“en la casa de Boyacá sólo se está mirando el corredor, pero también hay que mirar las piezas, la cocina, el jardín”

Cuatro zonas han sido identificados por los y las participantes en los talleres para definir su territorio: La zona de oriente, occidente, centro y sur del departamento de Boyacá.

La caracterización del territorio se construye principalmente desde una perspectiva agraria campesina, asociada al tipo de relacionamiento con la tierra. Esto es, desde la producción alimentaria, su papel como despensa de alimentos para el país, en especial los cultivos de cereales y papa. En este sentido, se perfila una identidad regional asociado con la figura del campesinado y de la pequeña propiedad rural. Por tal razón, hoy buena parte de los conflictos que se viven hoy en la región se asocian con la defensa por la tierra, ‘nos quitaron el derecho a la agricultura y ahora nos quieren quitar el de la producción lechera’. Este tipo de afirmaciones se apoyan en datos estadísticos que demuestran que ha existido una baja significativa de la participación agropecuaria de Boyacá tanto en el PIB regional como nacional “El PIB agropecuario Boyacá participaba con el 30% del regional, hoy el 15%, antes el 3.5% o 4% del nacional, hoy el 2.4%. Boyacá perdedor en los últimos 20 años, hoy es minero y “turístico”, la población rural bajó”.

3.2 Procesos organizativos

•Organizaciones de mujeres

- Madres comunitarias del ICBF (Tunja)
- Mujeres de los mercados campesinos

•Organizaciones campesinas

- Mercados campesinos de la Alcaldía de Tunja: trabaja por la articulación y autogestión del movimiento campesino y de las mujeres.

•Organizaciones ambientalistas

- Fintec: su eje de trabajo son los problemas agrarios y la explotación minera petrolera y de esmeraldas.
- Cooperativas agrícolas Oriente: Esta cooperativa trabaja los temas del sector agrícola y minero en Boyacá, en Paipa trabaja el tema lechero y en Duitama y Sogamoso trabaja como cooperativa agrícola

•Acción comunal

- Federación de Juntas de Acción Comunal (Tunja – Duitama)

•Organización cultural

- Corporación casa de la cultura: trabaja por la recuperación y preservación de la cultura popular, teatro, danza, artes plásticas.

- “Hoy en el debate boyacense”, nodo de la red de seguridad alimentaria de la región central, del proceso Planeta Paz, que llevó al Concejo de Tunja un líder popular, dentro de la representación del partido Polo Democrático Alternativo

3.3 Conflictos identificados



Conflictos por ordenamiento territorial


En los municipios de Tunja, Duitama, Sogamoso, se identifican conflictos generados por las lógicas de ordenamiento territorial asociados a la creación y puesta en marcha de zonas francas.



Conflictos ambientales

En los municipios de Nobsa, Isa, Tibasosa, Simijaca, Monguí, Aquitania, Tota, Cuitiva y Paz del Río se identifican conflictos ambientales relacionados con la explotación de minas e hidrocarburos.

En los municipios de Saboya, San Miguel y Simijaca se registran conflictos ambientales relacionados con la defensa por el derecho al agua.



Conflicto y actores armados

En Chámeza se registran confrontaciones armadas y la presencia de grupos neoparamilitares. Se señala la existencia de un corredor de confrontaciones armadas y narcotráfico entre Sogamoso y Chámeza.

“Chámeza es uno de los municipios donde se ha matado más, uno sabe quién pero la gente dice que era la guerrilla, [que se mataba a] los sapos y los ladrones. Luego los paras nos dieron duro, [y la gente de todas maneras dice] ahora gracias a Uribe podemos! Lo que no se entiende es que si el Estado robó, descuartizó, desapareció y luego le dan las gracias. Es como si no se dieran cuenta que hay 50 habitantes y 300 militares” (Sistematización relatorías región centro realizada por Planeta Paz).

En el municipio de Sacotá se registra la existencia de falsos positivos.



Narcotráfico y cultivos de uso ilícito

El narcotráfico es identificado como fuente permanente de conflictos en Chámeza.



Conflictos por tierras

Se identifican conflictos por tierras en Chámeza, asociados con la vulneración de la seguridad y soberanía alimentaria.

Conflictos por violencia y comercio sexual

En Tunja se señalan procesos de persecución a la población LGTB. “En Tunja hubo una persecución muy dura: el bar donde se reunían fue “asaltado”, golpearon a quienes se encontraban en el lugar y los doblegaron, luego de esto muchas personas han preferido no retomar la visibilización y han dejado el departamento. Desde entonces el proceso de reagrupamiento ha sido obstaculizado por fuertes amenazas, a pesar de que esta líder señala que existe una base de datos a través de la cual mantienen contacto permanente con el sector. Desde la perspectiva de la líder, en este problema sería muy importante hacer un taller de género que permitiera reagrupar y retomar la dinámica de discusión” (Relatoría Taller Cundinamarca Boyacá realizada por Planeta Paz).



Conflictos por insatisfacción de mínimos vitales

En Tunja, Sogamoso, Nobsa, Isa, Tibasosa y Simijaca se identifican conflictos asociados a la mala prestación de servicios públicos.



Infraestructura

En Tunja y Sogamoso se registran conflictos asociados a la puesta en marcha de proyectos viales.



Desplazamiento

En los barrios San Bernardo y Belén se identifican procesos de desplazamiento relacionados con la puesta en marcha de proyectos urbanísticos.



Conflictos Culturales

En Chámeza se registran conflictos asociados con la profundización de la cultura mafiosa. “Hay pérdida de culturas populares y tradicionales por la amenaza de la cultura-espectáculo y la predominancia de los efectos del tráfico de drogas que generan fascismo y colocan al “traqueto” como un modelo de vida” (Sistematización relatorías región centro realizada por Planeta Paz)..

IV. Territorio No. 4: Eje Cafetero (Comprenden el trabajo desarrollado en los Departamentos de Risaralda, Quindío, Caldas y el municipio de Cartago en el Valle)

4.1 Territorio

El territorio del eje cafetero en donde el ONP ha desarrollado su trabajo ha sido caracterizado desde tres miradas por los líderes y líderes participes en el proceso, estas son: Caldas, el eje Cartago-Pereira y Riosucio y los territorios indígenas. Para el caso específico de Caldas se ha señalado que “es una región con gran potencial de recursos naturales (hídricos, mineros, agrícolas, pecuario, turístico, histórico, cultural, académico, etc) afectada por el flagelo de la corrupción que no le ha permitido estar a la altura de los otros departamentos. Un problema grave que es la tenencia de la tierra, hay un modelo urbano que vulnera a la comunidad”. La caracterización de este territorio claramente está asociada con la riqueza natural que lo acompaña.

Para el caso específico de Riosucio y los territorios indígenas encontramos una definición del territorio desde la mirada histórica construida por las comunidades indígenas que la habitan, “El territorio no es un pedazo de tierra con límites geográficos. El territorio es un espacio que incluye la interacción del hombre con la naturaleza, con la identidad y con la cultura. El territorio es producto de la actividad colectiva de los seres humanos. En fin, el territorio es un espacio geográfico humanizado, modificado y construido por colectivos humanos que allí viven y trabajan, son felices o no, son solidarios o no, se quieren o no (...) La historia cuenta que los territorios siempre estaban habitados por pobladores indígenas, defensores de su territorio, de su identidad, de sus propios gobiernos, que se vieron afectados por los modelos de desarrollo implementados por los conquistadores españoles a su llegada; situación que alteró toda manifestación y práctica de un pensamiento propio. Este pensamiento es la herencia de los mayores que hoy tratan de defender y conservar las comunidades indígenas”.

En Caldas hay 12 comunidades embera, seis tienen reconocimiento por el estado, dos poseen títulos coloniales que son Lomapieta y La Montaña. “Hay cuatro resguardos legalmente constituidos, tenemos dos que son reconocidos en el municipio de Risaralda y Belalcázar, también hay cuatro resguardos en el municipio de Riosucio, cada resguardo tiene su organización administrativa. También tenemos asentamientos indígenas que el gobierno no reconoce pero nosotros sí, uno en Marmato (Cartaza), en Anserma, en el municipio de Filadelfia (La soledad), en Neira, en Supía. Nuestra historia dice que aquí hay varias familias con diferentes idiomas (cumbas, tursagas, chamíes, sonsones, catíos); Con la llegada de los españoles nuestra lengua desapareció”.

Existen 102 pueblos indígenas, de éstos se han descubierto dos significados: el que más se acerca es el “hombre del maíz” o “el hombre que camina”. “Los emberas los encontramos en las montañas, vivimos en el departamento de Caldas, en el occidente en la cuenca del río Cauca, posiblemente el río fue un camino de paso para los pueblos originarios y de los españoles. Aquí se quedaron los fundadores del pueblo embera. Cuatro principios fundamentales: autonomía, cultura, territorio, unidad, identidad”.

Para el caso de Cartago -pereira encontramos una caracterización más ligada a una mirada del encuentro cultural “es un territorio que es un eje de encuentro de tres culturas: en primer lugar se halla la vallecaucana del norte, con su espíritu empresarial y el cultivo de caña (con todas las consecuencias negativas que tiene el monocultivo), en segundo lugar viene el espíritu práctico de los paisas y en tercer lugar viene todo el legado de la cultura afrochocoana con su alegría y herencia cultural”.

4.2. Procesos organizativos

•Organizaciones Indígenas

- Resguardo Santa Rosa (Caldas): Trabaja por los derechos de los jóvenes, en especial el derecho a la educación superior y en la construcción de política pública de juventud
- Resguardo Cañamomo (Caldas): sus ejes de trabajo son la Identidad, la soberanía alimentaria y la autonomía.
- Resguardo de la montaña (Caldas): sus ejes de trabajo son la Identidad, la soberanía alimentaria y la autonomía.
- Minga indígena (Caldas): Trabaja por la defensa de comunidades indígenas.

•Organizaciones ambientales

- Fundación Tierra Viva (Caldas)
- Grupos ecológicos de Risaralda (Pereira – Cartago): trabajan en temas como: ambiente, recursos naturales, usos del suelo, seguridad y soberanía alimentaria, escuela ambiental, protección de semillas nativas, recolección de documentales, banco de imágenes.
- Escuela de Pensamiento Ambiental (Risaralda): trabajan en temas como: ambiente, recursos naturales, usos del suelo, seguridad y soberanía alimentaria, escuela ambiental, protección de semillas nativas, recolección de documentales, banco de imágenes.

•Organizaciones campesinas

- Fundacampos (Risaralda): es una Precoperativa campesina que trabaja en torno a producción agroecológica, cadenas de producción y abastecimiento local con valor agregado.
- ANUC-UR (Anserma, Caldas): trabaja por los derechos del campesinado, restitución de tierras, desarrollo rural.
- ANUC – UR (Risaralda)
- Premerca- Precoperativa (Dosquebradas, Vereda Aguazul y Cogua): es una organización campesina trabaja en torno a producción agroecológica, cadenas de producción y abastecimiento local con valor agregado.

•Otras organizaciones

- Movilización social por la educación (Caldas)
- Mesa departamental de Desplazados (Dosquebradas): trabaja en la exigibilidad de derechos como el retorno, la restitución de tierras y la promoción del desarrollo rural.
- Junta de Acción Comunal – Comuna San José (Manizales): Escuela de artes y oficios arte cultura Ecología, Lucha contra el desplazamiento de la comuna San José por proyectos de

renovación Urbana.

-Acueductos Comunitarios -Amac- (Dosquebradas) : trabaja en torno a la gestión comunitaria del agua.

4.3. Conflictos identificados



Conflictos por ordenamiento territorial

En Pereira se identifican conflictos generados por las lógicas de ordenamiento territorial asociados a la creación y puesta en marcha de zonas francas.

En Santa Rosa se señalan conflictos asociados con actualizaciones catastrales.



Minería

En Pereira y Cartago se identifican conflictos generados por los procesos de explotación de oro, coltan y cobre.



Conflictos ambientales

En Dosquebradas se registran conflictos ambientales relacionados con el manejo dado a los residuos peligrosos.



Conflicto y actores armados

En Pereira, Santa Rosa, Samaná, Armenia, Dosquebradas y Cartago se registra la presencia de grupos neoparamilitares.

Pereira: “Los jóvenes detectan que el paramilitarismo está penetrando a las pandillas a través de ponerlas a pelear entre sí regalándoles coca para distribuir, lo cual aumenta su descomposición, luchan entre ellos y se eliminan en la competencia por este recurso. El principal problema que se genera es la pérdida de valores y en especial el de la vida misma” (Sistematización relatorías región Centro realizada por Planeta Paz).

En Santa Rosa se identifican procesos de criminalización, amenazas y persecución a líderes sociales.

En La Dorada y Cartago se registran confrontaciones armadas.

En Samana se identifican procesos de militarización.



Narcotráfico y cultivos de uso ilícito

El narcotráfico y el microtráfico son identificados como fuentes permanentes de conflictos en Pereira, Armenia, Cartago, La Dorada y Dosquebradas.



Conflictos jurisdicciones étnicas

En Riosucio se presentan conflictos alrededor de la defensa del derecho a la etnoeducación, la defensa de la medicina tradicional y el desconocimiento sistemático de las autoridades tradicionales. “La educación se convierte en conflicto porque hay amenazas a docentes, no aceptación y reconocimiento del derecho a la educación propia étnica y autónoma de acuerdo a los intereses y cosmovisión Emberá” (Sistematización relatorías Centro realizada por Planeta Paz).



Conflictos por tierras

Se identifican conflictos por tierras en Pereira, asociados con la vulneración de la seguridad y soberanía alimentaria.

En Supia y Riosucio se señalan conflictos asociados con la disputa por territorios étnicos.

Conflictos por violencia y comercio sexual

En Pereira, Armenia, Manizales y Cartago se registran conflictos asociados a la prostitución.



Conflictos por insatisfacción de mínimos vitales

En Pereira, Armenia y Manizales se identifican conflictos asociados con procesos de privatización. Particularmente, en Dosquebradas se señalan conflictos asociados a la privatización de acueductos comunitarios.

Infraestructura

En Pereira, Dosquebradas, Calarcá y Cartago se registran conflictos asociados a la puesta en marcha de proyectos viales.

En Pereira, Supia y Riosucio se registran conflictos asociados a la puesta en marcha de proyectos de infraestructura urbana.

En Pereira y Riosucio se identifican conflictos asociados a la construcción y puesta en marcha de hidroeléctricas y represas.

En Puerto Tribugá se identifican conflictos asociados con la construcción de puertos.





Desplazamiento

En Pereira, Armenia y Cartago se identifican procesos de desplazamiento. Dosquebradas es considerado un importante municipio receptor de población desplazada.

V. Territorio No. 5: Norte (Fresno), Centro (Cajamarca- Cerro La Colosa) y Sur del Tolima (Distrito de riego Coyaima, Natagaima, Purificación)

5.1 Territorio

En el departamento del Tolima asociado a los procesos organizativos que han confluído en el proceso del ONP se han perfilado tres territorios: uno en el norte del departamento en el área de influencia del municipio de Fresno, un segundo más hacia la parte central en la zona de Cajamarca vinculado con los procesos de defensa del cerro de la Colosa y un último al sur que comprende los municipios de Coyaima, Natagaima y Purificación, zona de asentamiento de importantes comunidades indígenas y campesinas que han confluído en un proceso de lucha en torno al distrito de riego.

La caracterización del territorio para el departamento del Tolima desde las voces de los sectores sociales populares está asociado con los procesos históricos de resistencia campesina que tienen como epicentro Marquetalia, Guayabero y el Pato. En este sentido, la defensa de la tierra y la identidad campesina cobran un lugar central para la comprensión del sentir territorial. Para el caso específico de las comunidades indígenas, los pijaos del Sur del Tolima (Coyaima- Natagaima) se destaca la reivindicación de principios como la cultura ancestral, la autonomía y el gobierno propio. Estas comunidades construyen sus procesos sociales a partir del fortalecimiento comunitario, de los procesos de comunicación especialmente los pijaos con las emisoras comunitarias.

Y es precisamente este sentido territorial el que ayuda a explicar los procesos de configuración de conflictividad que se han desarrollado en los últimos años frente al fortalecimiento del latifundio agroindustrial que se viene presentando en el departamento.

5.2. Procesos organizativos

•Organizaciones campesinas

- Payandé (Natagaima)
- Ceudes (Local y regional en el Sur del Tolima)
- Asociación de trabajadores campesinos del Tolima Astracatol-Tolima
- ANUC- UR

•**Organizaciones indígenas**

- Utritól (Natagaima): trabaja por la defensa de la población indígena Pijao.
- Consejo Regional indígena del Tolima – CRIT

•**Organizaciones Juveniles**

- Organización Colombiana de Estudiantes – Ibagué (Local en Ibagué y tiene lazos a nivel nacional por la organización juvenil)
- Alternativa (Ibagué)
- Conciencia Ambiental (Ibagué): está conformada por jóvenes estudiantes por la defensa del ambiente y la agroecología.
- Federación de Estudiantes Universitarios –FEU-

•**Organizaciones ambiental**

- Ecotierra (Ibagué): Actualmente lucha contra la Mina La Colosa, trabaja la agroecología y la conservación de fuentes de agua.
- CorpoGualí (cuenca del Gualí- Honda): Trabaja por la defensa de la cuenca del Gualí y del distrito de riego.
- Observatorio social (Ibagué, Cajamarca)

•**Organizaciones de comunicaciones**

- Emisora cultural Haca Yu Macu: emisora indígena Pijao.
- Emisora comunitaria de El Líbano
- Emisoras comunitarias del -CRIT-

•**Organizaciones sindicales**

- Sindicato de Maestros del Tolima –Simatol- (Ibagué y departamento del Tolima): Trabaja por los derechos de los trabajadores, defensa de la educación pública y la dignidad de clase trabajadora.
- CUT –Regional: Trabaja por los derechos de los trabajadores, defensa de la educación pública y la dignidad de clase trabajadora.

•**Organización de mujeres**

- Manos de mujer (Local, subregional, eje Coyaima - Natagaima): trabajan la agroecología como proceso de recuperación de la tierra y del territorio.

•**Otras organizaciones**

- Federación de Corpogualí (Fresno): Trabajan por la defensa del derecho al agua.
- Fundación Buen Vivir

5.3. Conflictos identificados



Minería

En Cajamarca se identifican conflictos generados por los procesos de explotación de oro.



Conflicto y actores armados

En Planadas y Rio Blanco se registra la presencia de grupos insurgentes (FARC).

En Fresno se registran confrontaciones armadas.

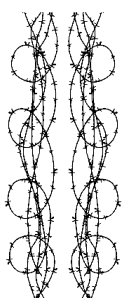
En Flandes se identifican procesos de militarización. “Lo que se va a hacer es una base militar y que la doble calzada les quita el Luis F. Pinto en Tolemaida y lo van a trasladar a Flandes” (Sistematización relatorías región Centro realizada por Planeta Paz).

Se identifica el siguiente corredor de confrontación armada y disputas por el narcotráfico: Puerto Nare-Puerto Triunfo-La Dorada-Fresno.



Narcotráfico y cultivos de uso ilícito

El narcotráfico es identificado como fuente permanente de conflictos en Fresno.



Conflictos por tierras

Se identifican conflictos por tierras en Cajamarca, asociados con la extensión de monocultivos.



Conflictos por insatisfacción de mínimos vitales

En Ibagué se identifican conflictos asociados con procesos de privatización. Particularmente, en Flandes se señalan conflictos asociados a la privatización de acueductos comunitarios.

En Flandes se registran conflictos asociados a la construcción del aeropuerto Santiago Villa. “Esta obra se ha hecho bajo el discurso de que nos están ampliando las relaciones internacionales, para que se comercialice lo de la región, pero en la perspectiva de los líderes en realidad estamos ayudando a comerciantes extranjeros porque no tenemos industria nacional, nos queda solo La Olímpica y en los bancos el Popular, eso sólo se hace para que vengan a explotarnos y sacar el producto de nuestras riquezas mientras el Magdalena se deteriora” (Sistematización relatorías región centro realizada por Planeta Paz).

En Coyaima y Purificación se identifican conflictos relacionados con la creación de distritos de riego.



Desplazamiento

En Pereira, Armenia y Cartago se identifican procesos de desplazamiento. Dosquebradas es considerado un importante municipio receptor de población desplazada.

VI. Territorio No. 6: Norte y Sur del Huila-El Quimbo

6.1. Territorio

El territorio es la fuente de vida “¿para qué reclamamos el territorio? Para defender lo propio, la cultura, la reforma agraria, organizarnos y desde allí salir a luchar”. Identidad y lugar donde se dan las luchas para las organizaciones sociales: “la tierra es la madre, territorio donde tejemos, vivimos, trabajamos, genera economía propia” “indio sin territorio es nada”.

La zona del Norte (comprende los municipios de Colombia, Villavieja, Baraya, Aipe, Tello, Neiva, Palermo, Santa Maria, Rivera, Campo alegre, Vergel) y Sur (comprende los municipios de Gigante, Garzón, el Agrado, Altamira.....) del Huila es caracterizada como un territorio afectado históricamente por el conflicto interno armado, rodeada por cinco corredores estratégicos, tierras de antiguos parceleros del Incora en los cuales se desarrollaron importantes luchas jurídicas por el reconocimiento de sus territorios. Las propuestas construidas en torno a las zonas de reservas campesinas definen sus lógicas de apropiación del territorio. En Tello, por el conflicto del 48 hubo migración del Tolima al departamento del Huila, por eso se puede decir que es zona de colonización y de la comunidad. Hoy es un territorio ocupado por los actores armados, “hay más militares que habitantes”.

En el Huila existe una fuerte presencia de comunidades indígenas, la región de San Agustín. - En la zona de La Plata existen varios cabildos indígenas. - Existe una alta población de guámbianos y paeces. Límite con el departamento del Cauca. - En Palermo, Victoria, Villavieja se conoce otras comunidades indígenas.

Para el caso específico del Sur del Huila, en el que se pretende construir la represa de El Quimbo aparece un campesinado favorecido por las antiguas políticas de reforma agraria

del Incora y se habla de un proceso de descampesinización y desruralización del sector en favor de proyectos minero-energéticos de gran envergadura.

6.2. Procesos organizativos

-Asociación de afectados por la Hidroeléctrica El Quimbo –Asoquimbo- : Esta organización fue constituida el 26 de julio de 2009 con el objeto principal de “defender de los intereses y derechos civiles, políticos, económicos, sociales, culturales y ambientales, de los asociados en la medida en que estos resulten vulnerados, amenazados o disminuidos por las acciones y omisiones derivadas, en forma directa o indirecta, de la construcción del proyecto hidroeléctrico El Quimbo, sean estas de origen privado o estatal”. (Artículo 2 de los Estatutos)

El interés de Asoquimbo “ha sido y seguirá siendo la defensa irrestricta del territorio, con el fin de unificar el tejido social allí existente, guardando respeto por todo lo ancestral, la parte social cultural, y en defensa de los proyectos de vida allí desarrollados, propendiendo por la constitución de una reserva campesina agroalimentaria”. (Relatoría Neiva noviembre 12 y 13 de 2010).

-Plataforma Sur de Organizaciones Sociales: es un espacio de articulación de organizaciones sociales, que a partir de sus misiones específicas, comparten la necesidad de construir una agenda desde la Región Sur, entendida como proyecto político, económico, social, cultural, ecológico, históricamente determinado.

“Nacimos para romper un paradigma: El aislamiento, la individualidad, el fraccionamiento, la incapacidad de trabajar en equipo y de aceptar consensos...y eso nos hace débiles y vulnerables, víctimas y no actores, objetos y no sujetos en la construcción de lo público.

Somos una suma de energías, intensiones, sexos, fuerzas, manos, pensamientos, corazones, necesidades, historias que se juntan. Se juntan para generar sinergias desde una plataforma social de organizaciones que acompañe y potencie los procesos sociales y comunitarios de la Región Surcolombiana.

Se sueñan en el año 2020 ser el escenario de articulación de organizaciones sociales y comunitarias de la región Surcolombiana desde donde se lidera y contribuye a la construcción de una sociedad incluyente, tolerante, democrática y en paz”. (Ver en: <http://plataformasur.blogia.com/2009/022004--quienes-somos-.php> consultado julio 28 de 2011)

-Junta de Acción Comunal de Matambo (municipio de El Gigante, Huila): trabaja por la defensa de la soberanía del territorio y el río Magdalena.

“El río Magdalena, es el que los une, entonces, hablamos acá en Matambo de la defensa y soberanía del territorio en el marco del río Magdalena, porque es el que une también toda Colombia y lo decimos a nivel nacional”.

“es que nosotros somos de asentamiento riveroño, donde el río juega un papel importante o ha jugado un papel importante en el desarrollo de nuestro territorio, en el desarrollo de nuestros trabajos, el río significa mucho”.

“El río significa todo para nosotros: significa el alimento, significa el agua, la supervivencia, todo significa el río, es decir, hace parte de nuestra cultura como tal”.

“Gigante esta a la ceiba de la libertad, pero Matambo es la defensa del territorio”. (Relatoría Neiva noviembre 12 y 13 de 2010).

-Com- unidad Comunicación para el desarrollo social: “nosotros trabajamos con la re-

cuperación de la memoria histórica y cultural, de la zona afectada por el Quimbo. Y en Guadalupe lo que queremos también es promover un empoderamiento de la comunidad en la participación ciudadana”. (Relatoría Neiva noviembre 12 y 13 de 2010).

-Mesa Departamental de Desplazados del Huila -MDFOPDH-: Busca fomentar y fortalecer procesos de población desplazada con interlocución interestatal, la aplicación de políticas públicas y la generación de espacios de reflexión, para el respeto integral de los derechos de la población desplazada.

-Asociación de Cabildos indígenas de Huila - ACIHU-: Trabaja por al defensa de los derechos de los pueblos indígenas en el Huila.

-Asociación Ser Humano (sede en Neiva pero trabaja en todo el Departamento del Huila) : trabaja por la defensa de los derechos de las mujeres.

-Afrodescendientes del Huila: trabaja por la defensa de los derechos de los afrohuilenses

-Observatorio de DDHH del SUR –Obsurdh- : Registra, sistematiza, publica casos de violaciones a los derechos humanos e infracciones al DIH en el departamento del huila y en la región surcolombiana.

-Casa de la Memoria

-Asociación de institutores del Huila -Neiva: Trabaja por la defensa del derecho a la educación y en la Movilización Social por la Educación a nivel nacional.

-Corporación de Abogados y Profesionales Surcolombianos – CAPS


-Polo Democrático Alternativo

-Corporación Juraco (Neiva)

-Anuc- UR

-Asojuntas (Tello)

6.3. Conflictos identificados



Hidrocarburos

En Baraya se identifican conflictos asociados con la explotación de hidrocarburos.



Conflicto y actores armados

En Algeciras, Palermo, Colombia, Tello, Baraya, Altamira, Gigante, Villa Vieja, San Agustín, Guadalupe y Campo Alegre se registra la presencia de grupos neoparamilitares.

En La Plata, Rivera, Algeciras, Colombia, Tello, Baraya, Tesalia y Paicol se registran confrontaciones armadas.

En los municipios de Tello, Baraya, Gigante, Villa Vieja y Algeciras se registra la presencia de guerrilla. En este último municipio se señala específicamente a las FARC.

Se identifican los siguientes corredores de confrontación armada y disputas por el narcotráfico: Rivera-Algeciras; Tello-Baraya-Colombia; La Plata-Paicol-Tesalia.

“Hace 25 años en Tello se metió la policía y la sacó la insurgencia, por eso consideran que el lenguaje de los gobiernos que solamente dejan la secuela del odio, del rencor hacia grupos como el insurgente. En el año 85, en el territorio existía la Asociación de Pequeños Productores de Café, fueron los primeros que llegaron a la plaza de Bogotá a solicitar el reajuste del precio del café, qué pasó con esa dirigencia: la mataron, entre ellos Demetrio Aldana un dirigente muy eficiente y luchador, después acabaron con la Asociación. Posteriormente, surge la ANUC en un proceso de reforma agraria, también la Mesa de Trapiche, de Mesa Redonda, donde hubo una reforma. La búsqueda de salida financieras para los pequeños productores de café llevo a la asociación, se dieron embargos y remates de la finca, en ese contacto surge la Asociación Agropecuaria del Huila, que tiene una presencia muy acentuada en el municipio de Tello por el contexto de colonización, sin embargo hoy prácticamente esta liquidada. Es importante señalar que en el año 58 el municipio de San Andrés Tello fue quemado por los Pájaros, hubo alrededor de unos 80 muertos. Hoy en día ASOJUNTAS es la que lidera los procesos, es una organización proponente, las normas se dan para que las cumpla, las juntas comunales tienen un manual que debe respetar la comunidad y la fuerza pública. En los estatutos de las juntas comunales se recogen varias figuras entre ellas las funciones del grupo de conciliadores. Que son los encargados de tramitar de manera pacífica los conflictos. En un pueblo quemado, con una historia de luchas, no faltaba el campesino armado con el palo o la peinilla, hoy los campesinos andan desarmados, solamente con la voluntad y con el sentido de pertenencia y “que si luchamos por un proceso de paz lo primero que debemos hacer es desarmarnos, sólo con los ideales”” (Sistematización relatorías región centro realizada por Planeta Paz).



Narcotráfico y cultivos de uso ilícito

El narcotráfico es identificado como fuentes permanentes de conflictos en los municipios de La Plata, Rivera, Algeciras, Colombia, Tello, Baraya, Tesalia y Paicol.



Conflictos por tierras

Se identifican conflictos por tierras en Tello, asociados con la vulneración de la seguridad y soberanía alimentaria.



Conflictos por insatisfacción de mínimos vitales

En Neiva se identifican conflictos asociados con procesos de privatización.



Infraestructura

En La Plata, Isnos, Neiva, Algeciras, Palermo, Pitalito, Colombia, Tello, Baraya, Gigante y Villa Vieja se registran conflictos asociados a la puesta en marcha de proyectos viales.

En Altamira, Tesalia, Paicol, Gigante, Garzón y El Agrado se identifican conflictos asociados a la construcción y puesta en marcha de hidroeléctricas y represas.

Los siguientes corredores viales son percibidos como fuente de conflictos: La Plata-Isnos-Paletará-Popayán; Colombia-La Uribe; Neiva-Palermo-Buga; Pitalito-Puerto Asís y Espinal-Neiva-Pitalito-Florencia-Mocoa-san Miguel.

PANORAMA GENERAL DE LA CONFLICTIVIDAD SOCIOTERRITORIAL EN LA REGIÓN CENTRO (Interpretación I2)

Territorio

Uno de los aspectos que definen la Región Centro es que su estructuración se ha dado en torno al eje del Río Magdalena, y las zonas de producción agraria en las provincias mencionadas (Sumapaz, Tequendama y Rionegro), donde se disputaron tierras y espacios de control de la producción y de los flujos comerciales, los procesos de concentración de la propiedad de la tierra en la zona cafetera, en el Huila y el Tolima dentro de la denominada Violencia de los años 50s, el desplazamiento forzado de campesinos hacia otras zonas en las cordilleras durante el período 1950-1970, el surgimiento de las Farc, las disputas electorales rurales en gran parte de los municipios de la región, y los procesos de urbanización y de construcción industrial especialmente manufacturera (Boyacá, Cundinamarca) como parte del desarrollo económico de sustitución de importaciones ; en los 90's se resalta la destrucción de este débil tejido y la crisis económica producto de las medidas neoliberales que van agudizando la desruralización y desagrarización del campo (Boyacá, Tolima), sin embargo a finales de los 90's el sector agrícola se ve promovido por un auge de transformación de los territorios hacia la reconversión exportadora para la globalización (zonas francas, aeropuertos, vías, turismo, cultivos agroindustriales)

Al lado de estas prácticas económicas se destaca la emergencia y acción de mafias de narcotraficantes y paramilitares que desde los 80's han comprado grandes extensiones de tierra especialmente en el Norte del Valle, el sur del Tolima y el Valle del Magdalena en el Huila. A estos grupos se adjudica la causa de la violencia armada en los territorios y además se señala que controlan algunas de las principales actividades económicas de la

región, por ejemplo la IPS Solsalud en Cundinamarca y el cultivo de verduras y hortalizas en Santa Rosa (Risaralda).

En este contexto, se han definido dentro de la región 23 territorios, en dos sentidos: en sí mismos, como espacios de reproducción social, de resistencia y de construcción de políticas populares críticas y alternativas a las dominantes; (...) y en función de los flujos socioeconómicos (de población, de bienes y de servicios, en los mercados formales e informales), culturales, geográficos y sobre ejes de movilidad física con territorios aledaños:

–Boyacá: 1. Eje Puerto Boyacá-Puerto Triunfo 2. Sogamoso- Chámeza 3. Yacopí- Muzo 4. Pauna- Otanche- Borbur 5. Tunja- Bogotá 6. Tunja- Bucaramanga (no mencionado por líderes explícitamente)

–Cundinamarca: 7- Bogotá-Girardot-Flandes al norte del Tolima 8.Eje del Magdalena 9. Bogotá- Cabrera- Sumapaz (por medio de identidades y organizaciones campesinas está conectado antiguamente con Marquetalia, el Pato y Guayabero) 10. Supatá- Pacho – Yacopí

–Tolima-Huila: 11 Ibagué- Cajamarca 12. Ortega- Coyaima- Natagaima 13. Gigante-Garzón- El Agrado con eje en El Quimbo y en sentido del Río Magdalena 14. Tello- Baraya-Colombia 15. Rivera- Campoalegre-Algeciras (conectado al Caquetá con San Vicente) 16. Rivera- San Vicente (?) 17. Algeciras- Puerto Rico- Balsillas 18. Vía hacia Mocoa

–Eje Cafetero Caldas: 19. Manizales- Ríosucio (aunque es muy autorreferente) 20. Pereira- Dosquebradas 21. Manizales 22. San José del Palmar- Pereira- Armenia 23. Armenia-Pereira-Manizales

Un aspecto territorial relevante en la región, son los territorios étnicos, reconocidos como resguardos indígenas Embera de Riosucio, Cañamomo y Lomapieta, en Caldas, y los resguardos Pijao y Nasa del Tolima (en Coyaima, Natagaima y Ortega, en el primer caso; y de Planadas, en el segundo), y del Huila (Nasas de la cuenca del río Páez).

A partir de las comunidades indígenas se aprecia que el énfasis étnico insiste en la llegada de los españoles como la causa de la destrucción de sus territorios y en que actualmente nos encontramos en una segunda recolonización por parte de éstos y otros actores internacionales (Riosucio a través de las empresas de explotación forestal, los Pijaos en el sur del Tolima, los líderes de Cajamarca reiteran el proyecto de nueva colonización con base en la mina La Colosa).

Estructura urbana

La mayoría de los 23 territorios mencionados se articulan a través de vías terrestres con las cabeceras urbanas más cercanas, que usualmente son ciudades capitales del departamento o secundarias. Los principales ejes de movilidad regional (mercancías, población) son:

–Boyacá: hacia Tunja como centro administrativo y de acopio alimentario regional desde las provincias del oriente y del occidente; las provincias del sur se relacionan de igual forma con Bogotá y Tunja.

–Cundinamarca: divide sus 15 provincias administrativas en 4 grandes sectores: la primera es la división oriente/occidente, que no tiene prácticamente ninguna articulación entre sí y posteriormente cada una de ellas se subdivide en norte y sur, además de Sabana Centro y de Bogotá, que “es como una gran isla rodeada de Cundinamarca”; existen tres centros urbanos principales: La Mesa, Girardot-Flandes -cuyo referente más cercano en realidad es

el Tolima- y Bogotá. Las zonas entonces son las siguientes: *Nororiente: está más ligada al tránsito hacia el sur de Boyacá; * Suroriente: Guasca, Junín, Gachalá- Medina, influenciada por el conflicto armado y el relacionamiento con el Meta; *Noroccidente: el eje urbano es Yacopí-Pacho, ligado al occidente de Boyacá;*Suroccidente: los ejes urbanos son La Mesa-Girardot y Viotá, que están más relacionadas con el Tolima.

–En el Tolima aparecen dos puntos de referencia, el primero es la zona de influencia de la mina de Cajamarca y el segundo es el distrito de riego del Triángulo del Tolima en el sur del departamento. El primer territorio debe su eje de movilidad a la conexión Bogotá- Ibagué que se prolonga hasta el Eje Cafetero. El segundo territorio compuesto por unas 35.000 ha es de ocupación campesina e indígena en el 85%, contando con 10-12 familias terratenientes poseedoras de más de 500 hectáreas cada una. La capital Ibagué se menciona como principal receptora de población desplazada que posteriormente migra al sur de Cundinamarca. El río Magdalena constituye el eje de comunicación básica además por la vía terrestre paralela y el valle que forma es la base de la producción agroindustrial de la zona. En el norte del Tolima los municipios de Fresno y Líbano han sido objeto de una fuerte arremetida paramilitar que ha reconfigurado la economía agrícola de la zona y que ha provocado el desplazamiento forzado de población residente. El Líbano siempre se menciona como un lugar donde la gente se caracteriza por su cultura e interés político. Un elemento común es la transformación del territorio por proyectos mineros, lo cual se puede constatar con la presencia de la empresa Anglo Gold Ashanti en al menos siete puntos diferentes. Para los líderes de esta zona es de resaltar que la penetración del territorio se está haciendo con medios tecnológicos muy avanzados que permiten ubicar los recursos a extraer por vía satelital.

–En el Departamento del Huila el Río Magdalena sigue ocupando el eje estratégico de comunicación y abastecimiento de agua, se hace referencia a cuatro subregiones articuladas a Neiva. La primera es la zona de Tello- Baraya, de ocupación especialmente campesina ha vivido un proceso de concentración de la tierra por latifundios y una economía agrícola diversa; la explotación petrolera está a cargo de Ecopetrol. La segunda zona es gigante en la de intervención con la represa de el Quimbo, afectando a 6 municipios. La tercera zona es el borde oriental del departamento del Huila con dos salidas principales hacia el sur, la primera por Rivera- el Pato – San Vicente ligado por río y Algeciras-Puerto Rico- Balsillas con conexión terrestre (incompleta).

–El Eje Cafetero se observa mayor dispersión de los territorios, del occidente de Caldas se describió desde el proceso indígena la zona de Riosucio, que se comunica especialmente con Manizales, de la que se ahondó en la descripción metropolitana de los conflictos señalando especialmente procesos de renovación urbana especialmente en el centro, zonas francas y una débil prestación de servicios públicos. En segundo lugar las conexiones entre el Eje Armenia- Pereira- Manizales permiten identificar la existencia de particularidades conflictivas en un tercer territorio y cuarto territorios, Anserma y Santa Rosa, descritas de forma superficial. En estos municipios el desplazamiento y el control paramilitar son los fenómenos que están reconstruyendo la estructura urbana. En cuarto lugar está Dosquebradas que ha tenido un proceso de urbanización por la llegada de desplazados y de

desmovilizados convirtiéndola en ciudad dormitorio y agudizando el conflicto rural, a la vez que se ejerce mayor presión sobre los recursos hídricos y forestales. En quinto lugar aparece el eje Pereira- Cartago afectado por la construcción de la doble calzada, la llegada de gran cantidad de desplazados, el eje del control de bandas narcotraficantes y paramilitares en medio del encuentro de tres culturas: la paisa, la afro y la del ‘traqueto’ del norte del Valle.

Identities regionales

En Boyacá y Cundinamarca subsiste la identidad de los campesinos como pequeños propietarios de la tierra, por lo tanto con una identidad agrícola ligada a la producción campesina muy fuerte de la que se deriva una herencia cultural importante (denominada de resistencia campesina, líderes como Ismael Morales, Efraín Pastor y Pedro Pablo Salas así lo expresan) así como el soporte en términos alimentarios de la zona. En las décadas de los 60's y los 80's se da un proceso de transformación en el modo de acumulación, especialmente por la penetración del narcotráfico que se alía con mafias paramilitares y de seguridad privada en el occidente de Boyacá y el nororiente de Cundinamarca en Yacopí.

En el sur del Tolima y la frontera oriental del Huila se rememora y valora la influencia de procesos de resistencia campesina como Marquetalia, Guayabero y el Pato; este último proceso está actualmente articulado a las juntas de acción comunal sin embargo se valora de forma diferente, mientras los líderes de Cundinamarca sostienen que ‘la coincidencia entre el movimiento armado y el movimiento de resistencia campesino modificó los objetivos del segundo’ (afectándolos negativamente porque desató una persecución contra los líderes campesinos) los líderes del sur del Huila manejan una serie de lenguajes comunes que hacen referencia implícita a dicha coincidencia, la necesidad de su existencia por las condiciones en que se ha configurado la región – con plena ausencia del Estado salvo por el aparato militar- y justificado en los patrones de desplazamiento y despojo de la población campesina y colonizadora que llegó a la zona.

En Gigante donde se pretende construir la represa de El Quimbo aparece un campesinado favorecido por las antiguas políticas de reforma agraria del Incora y se habla de un proceso de descampesinización y desruralización del sector en favor de proyectos minero-energéticos de gran envergadura.

El tema de la tierra aparece como una reivindicación permanente no sólo como una cuestión de acceso sino de respeto al territorio ocupado históricamente, se liga la identidad campesina a la posesión y usufructo de la tierra, que está siendo fuertemente modificada por los procesos de expropiación y desalojo, lo que implica entonces la necesidad de pensar formas de organización del territorio integrales, en este sentido aparecen las zonas de reserva campesina como la alternativa considerada en la ley y como una ganancia de las organizaciones en la Constitución de 1991, pareciera que se hace una lectura acrítica de esta normatividad y del momento político en que se dió (El Quimbo, el Pato, se menciona como referente la ZRC del Valle del Río Cimitarra).

Otra identidad fuerte es la étnica, relacionada con las comunidades embera de Rio-sucio y los pijaos del Sur del Tolima (Coyaima- Natagaima). Ambas comunidades desta-

can la reivindicación de principios como la cultura ancestral, la autonomía y el gobierno propio. Estas comunidades construyen sus procesos sociales a partir del fortalecimiento comunitario, de los procesos de comunicación especialmente los pijaos con las emisoras comunitarias. Para estas comunidades “la tierra es la madre, territorio donde tejemos, vivimos, trabajamos, [donde se] genera economía propia” así como el “indio sin territorio es nada”. La tierra y el territorio son la fuente de identidad para las comunidades indígenas, la relación que se establece con éste es de apropiación, significación continua desde la cultura ancestral y defensa frente al despojo por parte de actores externos. Una indígena de la región sur se pregunta “¿para qué reclamamos el territorio? Para defender lo propio, la cultura, la reforma agraria, organizarnos y desde allí salir a luchar”

Otro elemento importante en esta identidad regional es que los procesos de invasión, despojo y desalojamiento que las comunidades identifican es atribuido a actores externos (españoles, coreanos y japoneses), pero lejos de desincentivar las luchas generan un efecto de mayor arraigo frente al territorio, un indígena de Ríosucio sostenía que ‘nos tenemos que levantar para vivir aquí o irnos a acostar a otro lado (se refiere a la muerte) si nos quitan la tierra.’

Las comunidades indígenas en el sur del Tolima, frontera con el Cauca también son comunidades fuertes, además se menciona la presencia de indígenas en Palermo, Victoria y Villavieja en el norte del Huila.

En esta primera fase del ONP en la Región Centro se ha tenido contacto con las comunidades afrocolombianas de San José del Palmar, en el Chocó. El territorio es descrito como poseedor de una gran riqueza de recursos naturales y un sitio tranquilo hasta la incursión de las AUC, ligadas al cartel del norte del Valle que ha incursionado en el área para detener el avance militar del ELN y controlar la salida de la droga por el Pacífico, además de generar el desalojo de la población civil para la siembra de palma aceitera. En estas condiciones la población afrocolombiana ha debido desplazarse forzosamente a las ciudades de Cartago, Pereira y Armenia donde deben reconstruir sus tejidos sociales desde la nada. La identidad de esta población afro está dividida entre su lugar de origen, el proceso traumático del desplazamiento y la reconstrucción de alternativas económicas y de vida en las ciudades mencionadas, para lo cual se conforman en asociaciones productivas y de recuperación de la cultura ancestral.

El conflicto armado es narrado a lo largo de la historia de la región volviéndose un elemento inherente, que se está desarrollando en los bordes políticos: a. frontera suroriental del departamento del Huila y Cundinamarca hacia Caquetá; b. frontera oriental del Huila con el departamento del Cauca; c. frontera suroriental del Tolima con el Valle y Cauca; d. eje de expansión paramilitar en las fronteras orientales de Boyacá con el Casanare, frontera occidental de Cundinamarca con Caldas y Norte del Tolima; e. frontera sur de Risaralda con el Valle del Cauca.

En la descripción del conflicto armado se subrayan los siguientes corredores como los más problemáticos debido a la confrontación armada, la presencia de tropas de grupos irregulares y el narcotráfico: a. 1 Rivera- Algeciras 2. Tello-Baraya-Colombia a. 3 Cabrera- Sumapaz a. 10 Viotá- la Mesa b. 4. La Plata - Paicol- Tesalia b. 5 Planadas c. 6 Florida- Pradera d. 7 Sogamoso- Chámeza e. 8 Puerto Nare- Puerto Triunfo- La Dorada- Fresno e.

9 San José del Palmar- Cartago (desplazados llegan hasta Armenia).

El desplazamiento es una constante histórica, en sus orígenes se narra desde el conflicto partidista como un eje de la constitución de la región hasta las modificaciones del fenómeno traído por la apropiación paramilitar de los territorios en las décadas de los 80 y 90; se debe agregar que el desplazamiento intraurbano es una de sus formas más frecuentes por proyectos de renovación urbana en los 90's.

Los procesos organizativos

Un aspecto central de los procesos organizativos populares, es la construcción de agendas con perspectiva regional en la mayoría de los casos, bien sea porque se enfrentan a transformaciones territoriales de gran calado tanto en lo urbano como en lo rural, dentro de los circuitos de movilidad nacional y regional (dobles calzadas, mega-proyectos mineros e hidroeléctricos, procesos de urbanización acelerada del campo, etc.); bien porque ha avanzado en la comprensión de las inter-relaciones territoriales de sus sistemas de producción (agraria, alimentaria, de servicios, de pequeñas industrias y emprendimientos, del sector informal, muchas veces a partir de articulaciones entre la ciudad y el campo), y de reproducción social (complementariedades urbanas y rurales de las estrategias de vida de sus grupo sociales); bien a través de luchas ambientales y/o de defensa de lo público (luchas por defensa del ciclo del agua, el acceso al agua potable, la defensa de la tierra, las empresas públicas de servicios básicos, entre otras).

Conflictos y Conflictividades

La mirada de las organizaciones populares en torno a los conflictos, se refiere ante todo a la crítica de la legitimidad del modelo de desarrollo, al cual se considera ilegítimo a partir de tres aspectos centrales: como producto de procesos históricos de despojo agrario, como ruptura de los mercados y transformación de los territorios campesinos y populares urbanos, y como modelos de ciudad y de ruralidad insostenibles en sentido ambiental. El primer aspecto se lo relaciona de manera especial con la fundamentación de necesarios procesos de construcción de paz, en el nivel nacional, en el sentido del rol histórico de esta región en la configuración del conflicto armado mismo en sus orígenes (algunos lo remontan hasta el 9 de abril del 48), pero también en la renovación de ciclos de “violencia y desarrollo”, según lo citado.

Pero hay una tendencia a subsumir el análisis de los conflictos, en dos aspectos: a) la reafirmación de la resistencia local, b) la impugnación genérica y en la escala nacional de dichos modelos (de desarrollo urbano y rural); sin desarrollar mayores análisis sobre la configuración de actores, dinámicas y repertorios de acción, ni perspectivas de transformación de los mismos con propuestas concretas alternativas y de paz (en el sentido de construir la paz, es decir, de superar los factores estructurales y de fondo de los conflictos en el modo de producción y en el régimen de dominación), en los ámbitos regionales o provinciales, con notables excepciones (la lucha del Quimbo, las propuestas de soberanía alimentaria de Riosucio, algunas propuestas de eco-barrios y de borde urbano en Bogotá, o la propuesta de agró-polis en el sur de esta ciudad).

Elementos a problematizar

La pregunta central a las organizaciones populares, estaría en ponderar los posibles aportes, pero también los posibles lastres sobre replanteamientos nacionales, desde la región central del país, en cuanto a las potencialidades de soberanía alimentaria de las principales ciudades del país, o las amenazas de la gran minería y de la urbanización del campo, desde o sobre el campesinado que subsiste en las laderas andinas de los departamentos de esta región...

Igualmente, sobre el peso de la región central en la economía nacional, y de sus ciudades como centros de opinión pública y electoral, y ejes de la articulación del régimen político nacional; y de las encrucijadas negativas que las propuestas del actual plan de desarrollo representa para los intereses populares dentro de dicha región, y el bienestar y la inclusión social en el país.

Las preguntas críticas versarían entonces sobre:

- 1.¿Cuáles serían las rupturas y cuáles las continuidades entre los conflictos históricos agrarios, y los actuales (territoriales, de ordenamiento, ambientales, etc.)?
- 2.¿El sentido de la transformación de los conflictos actuales hacia la paz, cómo debería interpelar-superar en la actualidad los conflictos agrarios históricos?
- 3.¿Cuál sería el orden de prioridades de transformación de esos conflictos, en una perspectiva de construcción de paz? ¿Desde dónde se debería definir dichas prioridades?

(Algunos criterios posibles al respecto, podrían ser: Impacto nacional o inter-regional, simbólico –inclusión campesina, justicia territorial, entre otros-, y/o material, en lo económico y social –empleo, emprendimientos e ingresos, mercado interno, etc.; potencial de defensa de mercados internos regionales y recuperación de soberanía agroalimentaria; potenciaciones mutuas entre reformas urbana y rural...; implicaciones redistributivas económicas y sociales; relegitimación del régimen político nacional desde incidencia de iniciativas populares; aportes a la recomposición de sujetos populares agrarios y urbanos, en medio de la crisis humanitaria nacional –desplazamiento, violencia, desempleo, impunidad y hambre...-; aportes a las sustentabilidad regional y nacional...

- 4.¿Cuáles serían las principales debilidades y cuáles las fortalezas o potencialidades actuales de las iniciativas populares de resistencia-crítica-prospectividad alternativa respecto de las políticas públicas dominantes, desde la región central?

Contenido

<i>Presentación</i>	3
EJERCICIO DE DEVOLUCIÓN	4
PRIMER AÑO DE TRABAJO	4
REGIÓN SUROCCIDENTE DEL ONP	4
LAS MIRADAS TERRITORIALES Y LOS CONFLICTOS SOCIO TERRITORIALES EN LAS SUBREGIONES DEL SUROCCIDENTE (Interpretación I1)	9
I. Zona de trabajo No. 1: Costa Pacífica y Norte del Cauca	9
<i>1.1. Zona de trabajo</i>	9
<i>1.2. Procesos organizativos</i>	9
II. Zona de trabajo No. 2: Cordillera	16
<i>3.1. Zona de trabajo</i>	20
III. Zona de trabajo No. 3: Macizo colombiano	20
<i>3.2. Procesos organizativos</i>	21
<i>3.3. Conflictos identificados</i>	21
<i>4.1. Zona de trabajo</i>	23
<i>4.2. Procesos organizativos</i>	23
IV. Zona de trabajo No. 4: Nudo de los Pastos	23
V. Zona de trabajo No. 5: Zona Norte - Departamento de Caquetá	26
<i>5.1. Zona de trabajo</i>	26
<i>5.2. Procesos organizativos</i>	27
<i>5.3. Conflictos identificados</i>	27
VI. Zona de trabajo No. 6: Departamento de Caquetá - Zona Centro	28
<i>6.1. Zona de trabajo</i>	28
<i>6.2. Procesos organizativos</i>	28
<i>6.3. Conflictos identificados</i>	29
<i>7.1. Zona de trabajo</i>	30
<i>7.2. Procesos Organizativos</i>	30
<i>7.3. Conflictos identificados</i>	30
VII. Zona de trabajo 7: Departamento del Caquetá - Zona Sur	30
<i>8.1. Zona de trabajo</i>	32
<i>8.2. Procesos organizativos</i>	32
VIII. Zona de trabajo No. 8: Alto Putumayo	32
<i>8.3. Conflictos identificados</i>	33
IX. Zona de trabajo 9: Medio Putumayo	34
<i>9.1. Zona de trabajo</i>	34
<i>9.2. Procesos organizativos</i>	34
<i>9.3. Conflictos identificados</i>	35
X. Zona de trabajo 10: Bajo Putumayo	36
<i>10.1. Zona de trabajo</i>	36



10.2. <i>Procesos organizativos</i>	36
10.3. <i>Conflictos identificados</i>	37
PANORAMA GENERAL DE LA CONFLICTIVIDAD SOCIOTERRITORIAL EN LA REGIÓN SUROCCIDENTE (Interpretación I2)	38
<i>Dinámicas de acumulación y lógicas de desarrollo</i>	38
<i>Criminalización, desplazamiento y afectaciones sociales</i>	44
<i>Narcotráfico</i>	45
<i>Las luchas étnicas, resistencia civil y defensa del territorio</i>	49
<i>La acción contra los proyectos minero-energéticos</i>	50
<i>Procesos de resistencia relacionados con el modelo de desarrollo rural</i>	50
<i>Ciudadanía alterna</i>	55
REGIÓN CARIBE	56
(Interpretación I1)	60
I. Subregión No. 1: La Guajira municipios de Riohacha, Urumita.	60
1.1. <i>Territorio</i>	60
1.2. <i>Procesos organizativos</i>	61
1.3. <i>Conflictos identificados</i>	61
II. Subregión No.2: Territorio ancestral Wayúu	61
2.2. <i>Proceso Organizativo</i>	64
2.3. <i>Conflictos identificados</i>	64
III. Subregión No. 3: Ciénaga Grande de Santa Marta	67
3.2. <i>Procesos Organizativos</i>	68
3.3. <i>Conflictos identificados</i>	71
IV. Subregión: Departamento del Cesar	74
4.1. <i>Territorio</i>	74
4.2. <i>Proceso organizativo</i>	75
4.3. <i>Conflictos identificados</i>	76
4.3.1. <i>Valledupar</i>	76
4.3.2. <i>Territorio Yukpa</i>	79
V. Subregión No. 8: Montes de María.	84
5.1. <i>Territorio</i>	84
5.2. <i>Procesos organizativos</i>	84
PANORAMA GENERAL DE LA CONFLICTIVIDAD SOCIOTERRITORIAL EN LA REGIÓN CARIBE (Interpretación I2)	90
REGIÓN NORORIENTE	96
CONFLICTOS Y MIRADAS TERRITORIALES (Interpretación I1)	100
1.3. <i>Conflictos identificados</i>	102
3.1 <i>Territorio</i>	106
4.2. <i>Procesos organizativos</i>	108
VI. Provincia García Rovira	113

6.1. Territorio	113
VII. Provincia Comunera	114
VIII. Provincia Guanentá	116
PANORAMA GENERAL DE LA CONFLICTIVIDAD SOCIOTERRITORIAL EN LA REGIÓN NORORIENTE (Interpretación I2)	126
<i>Territorio</i>	<i>126</i>
<i>1. Las luchas de defensa del territorio en relación a los proyectos minero-extractivos:</i>	<i>127</i>
<i>(Departamentos: Cundinamarca, Boyacá, Huila, Tolima, Eje Cafetero y Bogotá D.C)</i>	<i>142</i>
LAS MIRADAS TERRITORIALES Y LOS CONFLICTOS SOCIO TERRITORIALES EN LA REGIÓN CENTRAL DE COLOMBIA (Interpretación I1)	146
<i>1.1. Territorios</i>	<i>147</i>
<i>1.3. Conflictos identificados</i>	<i>148</i>
PANORAMA GENERAL DE LA CONFLICTIVIDAD SOCIOTERRITORIAL EN LA REGIÓN CENTRO (Interpretación I2)	168





Esta publicación recoge los documentos de devolución de las cuatro regiones de trabajo del Observatorio Nacional de Paz -ONP- en Colombia: Suroccidente, Caribe, Nororiente y Centro. Hemos denominado devolución, al ejercicio de presentación, dirigido a las organizaciones sociales populares que han participado en este proceso de reflexión, de toda la información recogida durante el primer año de trabajo del ONP de manera organizada y sistematizada, con el fin de que su contenido sea revisado, ajustado y ponderado, en vías a que el análisis que se ha venido recogiendo, responda a la realidad de las organizaciones y guarde fidelidad con sus expresiones y manifestaciones.

Esta cartilla constituye un documento borrador de trabajo al que esperamos incorporar los comentarios y discusiones que planteen las organizaciones al momento de revisarlo, para construir una versión final que siga orientando nuestro análisis alrededor de los conflictos sociales territoriales, en el sentido de afinar y/o promover las propuestas de construcción de paz que plantean las organizaciones sociales como opción de transformación positiva de su propia realidad.

